



**КОМИТЕТ ИМУЩЕСТВЕННЫХ ОТНОШЕНИЙ
АДМИНИСТРАЦИИ ПЕРМСКОГО МУНИЦИПАЛЬНОГО РАЙОНА**

РЕШЕНИЕ

о размещении объектов № 255

Пермский край
Пермский район

24.04.2019

Комитет имущественных отношений администрации Пермского муниципального района разрешает Акционерному обществу «Газпром газораспределение Пермь» (ИНН 5902183841, ОГРН 2125902017723, почтовый адрес: 614000, г. Пермь, ул. Петропавловская, 43)

размещение объекта «газопровод давлением до 0,6 Мпа, для размещения которого не требуется разрешение на строительство»

на землях государственная собственность на которые не разграничена

на срок 1 год с 24.04.2019 г. по 23.04.2020 г.

Местоположение: Пермский край, Пермский район, д. Заозерье, ул. Южная, к дому №11.

Приложение: схема предполагаемых к использованию земель или части земельного участка.

Председатель комитета имущественных
отношений администрации Пермского
муниципального района

Г.В. Мюресов

(подпись, печать)




Схема предполагаемых к использованию земель или части земельного участка

Объект: газопровод давлением до 0,6 Мпа включительно, для размещения которого не требуется разрешения на строительство

Местоположение: расположенных по адресу: Пермский край, Пермский р-он, д. Заозерье, ул. Южная, к дому №11

Каталог координат, м

№ точки границы	X	Y
н1	512186.81	2194043.94
н2	512183.99	2194041.95
н3	512173.01	2194034.17
н4	512197.68	2194000.17
н5	512216.09	2193983.11
н6	512230.28	2193975.47
н7	512236.25	2193982.13
н8	512229.76	2193987.71
н9	512227.90	2193989.30
н10	512226.85	2193988.13
н11	512205.94	2194007.51
н12	512203.49	2194010.27
н13	512182.65	2194039.61
н14	512187.45	2194042.93
н1	512186.81	2194043.94
н15	512287.59	2194141.89
н16	512280.78	2194136.20
н17	512283.34	2194133.66
н18	512289.93	2194139.92
н15	512287.59	2194141.89

Площадь земель или части земельного участка, кв.м.: 914





Категория земель: земли населенных пунктов

Вид разрешенного использования: -

Описание границ смежных землепользователей:

- От точки н1 до точки н3 - земельный участок с кадастровым номером 59:32:1980001:192
- От точки н3 до точки н5 - земли общего пользования
- От точки н5 до точки н6 - земельный участок с кадастровым номером 59:32:3300001:48
- От точки н6 до точки н7 - земли общего пользования
- От точки н7 до точки н8 - земельный участок с кадастровым номером 59:32:3300001:197
- От точки н8 до точки н9 - земельный участок с кадастровым номером 59:32:3300001:77
- От точки н9 до точки н14 - земли общего пользования
- От точки н14 до точки н1 - земельный участок с кадастровым номером 59:32:1980001:64
- От точки н15 до точки н16 - земли общего пользования
- От точки н16 до точки н17 - земельный участок с кадастровым номером 59:32:1980001:39
- От точки н17 до точки н18 - земельный участок с кадастровым номером 59:32:1980001:192
- От точки н18 до точки н16 - земли общего пользования

Условные обозначения:

-  - предполагаемый участок земель, на которых планируется размещение объекта
-  :1 - границы и номер земельного участка, сведения о которых внесены в ГКН
-  :28 - границы и номер объекта капитального строительства, сведения о которых внесены в ГКН
-  - граница кадастрового квартала

59.32.2.857

:3У1

н1

59:32:3300001

- зоны с особыми условиями использования территории, сведения о которых внесены в ГКН
- обозначение запрашиваемого земельного участка
- характерная точка границ земель или части земельного участка
- номер кадастрового квартала

