



**КОМИТЕТ ИМУЩЕСТВЕННЫХ ОТНОШЕНИЙ  
АДМИНИСТРАЦИИ ПЕРМСКОГО МУНИЦИПАЛЬНОГО РАЙОНА**

**РЕШЕНИЕ**

о размещении объектов № 250

Пермский край  
Пермский район

24.04.2019

Комитет имущественных отношений администрации Пермского муниципального района разрешает Открытому акционерному обществу «Межрегиональная распределительная сетевая компания Урала» (ИНН 6671163413, ОГРН 1056604000970, почтовый адрес: 614016, г. Пермь, ул. Инженерная, 17)

размещение объекта: «Строительство КТП-250/10/0,4 кВ с трансформатором мощностью 16 кВА с телемеханизацией и учетом электроэнергии, ЛЭП 10 кВ протяженностью 0,5 км, ВЛ 0,4 кВ общей протяженностью -0,15 км для электроснабжения объекта для ведения личного подсобного хозяйства по адресу: Пермский край, Пермский район, п. Кукуштан, ул. Леонова, дом №20 (4500046308)».

на землях муниципальной собственности

на срок бессрочно.

Местоположение: Пермский край, Пермский район, Кукуштанское с/п, п. Кукуштан

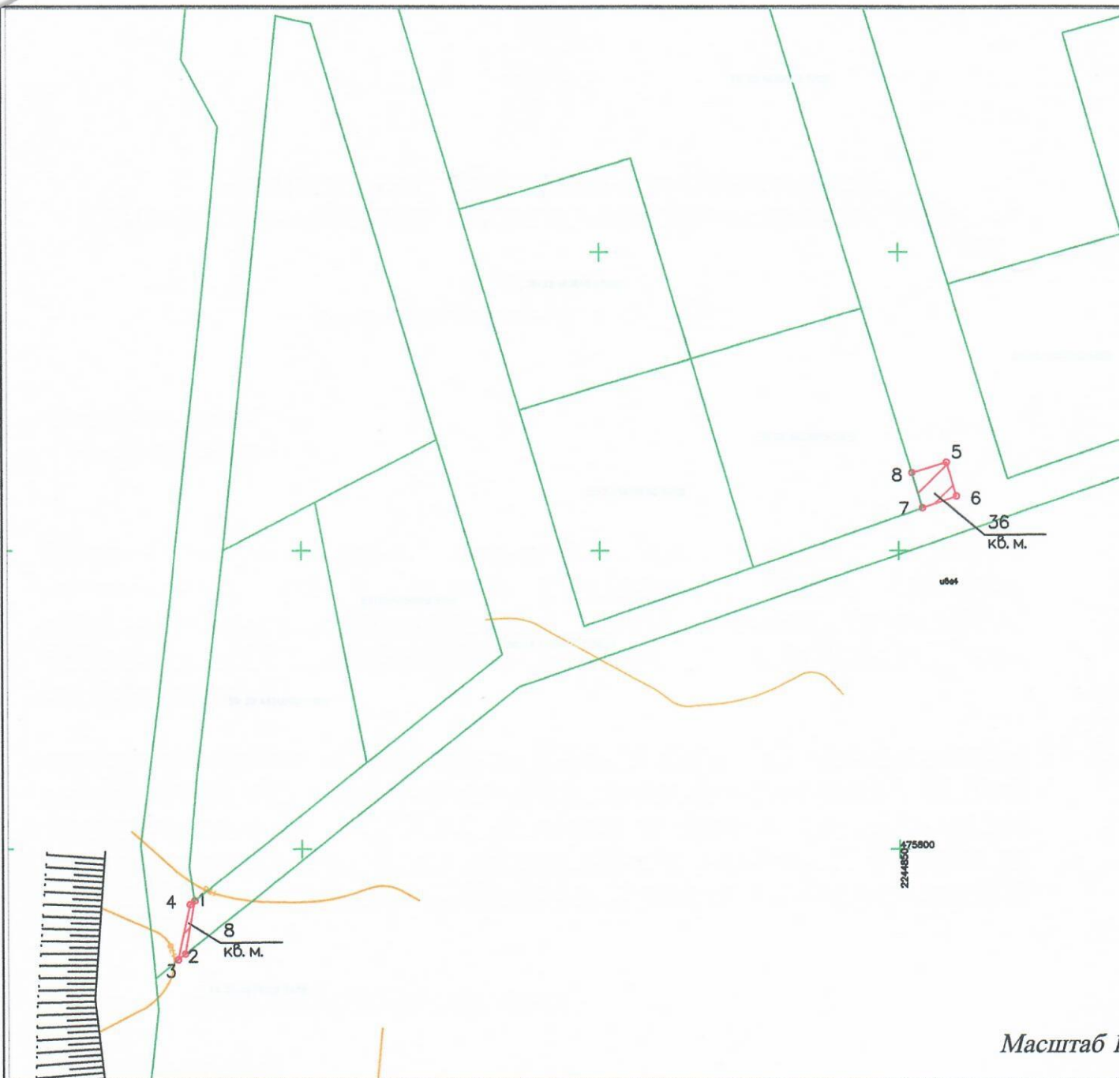
Приложение: схема предполагаемых к использованию земель или земельных участков.

Председатель комитета  
имущественных отношений администрации  
Пермского муниципального района

Г.В. Мюресов

(подпись, печать)








Условные обозначения:	
:ЗУ1	- условный номер земельного участка
	- вновь образованная часть границы, сведения о которой достаточны для определения ее местоположения
	- существующая часть границы, имеющиеся в ГКН сведения о которой достаточны для определения ее местоположения
:204	- номер земельного участка в кадастровом квартале
59:32:4620002	- номер кадастрового квартала
	- граница кадастрового квартала

Схема предполагаемых к использованию земель  
или части земельного участка

Примечание к решению №250 от 24.01.2019

Объект: «Строительство КТП-250/10/0,4 кВ с трансформатором мощностью 16 кВА с телемеханизацией и учетом электроэнергии, ЛЭП 10 кВ протяженностью ~ 0,5 км, ВЛ 0,4 кВ общей протяженностью ~ 0,15 км для электроснабжения объекта для ведения личного подсобного хозяйства по адресу: Пермский край, Пермский район, п. Кукуштан, ул. Леонова, дом №20 (4500046308)»

Местоположение: Пермский край, Пермский район, Кукуштанское с/п, п. Кукуштан  
Площадь земель или части земельного участка 44 кв.м., в том числе :ЗУ1(1) - 8 кв.м., :ЗУ1(2) - 36 кв.м.

Категория земель: Земли населенных пунктов

Вид разрешенного использования: для ведения личного подсобного хозяйства

Цель использования: под объекты инженерного оборудования Электроснабжения (Строительство КТП-250/10/0,4 кВ с трансформатором мощностью 16 кВА с телемеханизацией и учетом электроэнергии, ЛЭП 10 кВ протяженностью ~ 0,5 км, ВЛ 0,4 кВ общей протяженностью ~ 0,15 км для электроснабжения объекта для ведения личного подсобного хозяйства по адресу: Пермский край, Пермский район, п. Кукуштан, ул. Леонова, дом №20 (4500046308))

Каталог координат в системе МСК-59:

:ЗУ1(1)		
№ точки	X	Y
1	475791,31	2244731,95
2	475782,39	2244730,41
3	475781,43	2244729,21
4	475790,69	2244731,18
:ЗУ1(2)		
6	475864,75	2244857,95
7	475859,06	2244859,65
8	475857,11	2244853,99
9	475863,03	2244852,20

Описание границ смежных землепользователей:

от точки 2 до точки 3 участок КН 59:32:4620002:5438

от точки 7 до точки 8 участок КН 59:32:4620002:5802

Заявитель:

Какоб - Кабина Е.В.

(подпись, расшифровка подписи)

МП

Верно

(для юридических лиц  
и индивидуальных предпринимателей)