



**КОМИТЕТ ИМУЩЕСТВЕННЫХ ОТНОШЕНИЙ
АДМИНИСТРАЦИИ ПЕРМСКОГО МУНИЦИПАЛЬНОГО РАЙОНА**

РЕШЕНИЕ

о размещении объектов № 240

Пермский край
Пермский район

18.04.2019

Комитет имущественных отношений администрации Пермского муниципального района разрешает Открытому акционерному обществу «Межрегиональная распределительная сетевая компания Урала» (ИНН 6671163413, ОГРН 1056604000970, почтовый адрес: 614016, г. Пермь, ул. Инженерная, 17)

размещение объекта: «Строительство КТП-400/10/0,4 кВ с трансформатором мощностью 160 кВА с телемеханизацией и учетом электроэнергии, строительство ВЛ 10 кВ общей ориентировочной протяженностью - 0,46 км, ПРВТ-10 кВ, ВЛ 0,4 кВ общей протяженностью - 0,76 км для электроснабжения объекта для садоводства по адресу: Пермский край, Пермский район, Фроловское с/п, СНТ "Рябинушка" (4500050812); Строительство КТПП 10/0,4 кВ с трансформатором мощностью 63 кВА с телемеханизацией и учетом электроэнергии, строительство ВЛ 10 кВ общей ориентировочной протяженностью - 0,01 км, ВЛ 0,4 кВ ориентировочной протяженностью - 0,41 км для электроснабжения объекта для садоводства по адресу: Пермский край, Пермский район, Фроловское с/п, СНТ "Рябинушка" (4500050747)»

на землях государственная собственность на которые не разграничена

на срок бессрочно.

Местоположение: Пермский край, Пермский район, Фроловское с/п, снт Рябинушка.

Приложение: схема предполагаемых к использованию земель или земельных участков.

Председатель комитета
имущественных отношений администрации
Пермского муниципального района


(подпись, печать)

Г.В. Мюресов



Объект:
 учет 3
 кВ, ВЛ 0
 Пермск
 кВ с тра
 ВЛ 10 кВ
 км для э
 СНТ «Р
 Местоп
 Площадь
 Категор
 Вид раз



Масштаб 1:1000

Условные обозначения:




:3У1	- условный номер земельного участка
	- вновь образованная часть границы, сведения о которой отсутствуют в Едином государственном реестре недвижимости для определения ее местоположения
	- существующая часть границы, имеющиеся в Едином государственном реестре недвижимости сведения о которой достаточны для определения ее местоположения
:17	- номер земельного участка в кадастровом квартале
59:32:5222301	- номер кадастрового квартала
	- граница кадастрового квартала

Схема предполагаемых к использованию земель или части земельного участка
 Строительство КТП-400/10/0,4 кВ с трансформатором мощностью 160 кВА с телемеханизацией и электроэнергии, строительство ВЛ 10 кВ общей ориентировочной протяженностью ~0,46 км, ПРВТ-10 кВ общей протяженностью ~0,76 км для электроснабжения объекта для садоводства по адресу: Пермский край, Пермский район, Фроловское с/п, СНТ «Рябинушка (4500050812); Строительство КТП 10/0,4 кВ с трансформатором мощностью 63 кВА, с телемеханизацией и учетом электроэнергии, строительство ВЛ 10 кВ общей ориентировочной протяженностью ~0,01 км, ВЛ 0,4 кВ ориентировочной протяженностью ~0,41 км для электроснабжения объекта для садоводства по адресу: Пермский край, Пермский район, Фроловское с/п, СНТ «Рябинушка (4500050747)»
 Местоположение: Пермский край, Фроловское с/п, снт Рябинушка
 Земельный участок: Земельный участок 1187 кв.м.
 Категория земель: Земли сельскохозяйственного назначения
 Вид разрешенного использования: -

Каталог координат в системе МСК-59:

: 3У1		
№ точки	X	Y
1	507685,78	2252019,24
2	507685,01	2252041,59
3	507683,37	2252043,83
4	507680,52	2252179,87
5	507675,48	2252179,78
6	507678,24	2252047,48
7	507532,42	2252050,03
8	507480,52	2252051,36
9	507529,45	2252047,96
10	507529,45	2252047,96
11	507673,48	2252045,80
12	507678,88	2252040,01
13	507678,89	2252033,19
14	507680,79	2252018,95

Описание границ смежных землепользователей:

от точки 1 до точки 5 земли общего пользования
 от точки 5 до точки 9 участок КН 59:32:5222301:564
 от точки 9 до точки 1 земли общего пользования

Сведения о заявителе
 Сведения о документе, удостоверяющем личность
 Сведения о документе, удостоверяющем личность
 Сведения о документе, удостоверяющем личность

Заявитель: Колбас - Колбина Е.В.

(подпись, расшифровка подписи)

МП

Верно

(для юридических лиц
и индивидуальных предпринимателей)