



**КОМИТЕТ ИМУЩЕСТВЕННЫХ ОТНОШЕНИЙ  
АДМИНИСТРАЦИИ ПЕРМСКОГО МУНИЦИПАЛЬНОГО РАЙОНА**

**РЕШЕНИЕ**

о размещении объектов № 239

Пермский край  
Пермский район

18.04.2019

Комитет имущественных отношений администрации Пермского муниципального района разрешает Открытому акционерному обществу «Межрегиональная распределительная сетевая компания Урала» (ИНН 6671163413, ОГРН 1056604000970, почтовый адрес: 614016, г. Пермь, ул. Инженерная, 17)

размещение объекта: «Строительство КТП-400/10/0,4 кВ с трансформатором мощностью 160 кВА с телемеханизацией и учетом электроэнергии, строительство ВЛ 10 кВ общей ориентировочной протяженностью - 0,46 км, ПРВТ-10 кВ, ВЛ 0,4 кВ общей протяженностью - 0,76 км для электроснабжения объекта для садоводства по адресу: Пермский край, Пермский район, Фроловское с/п, СНТ "Рябинушка" (4500050812); Строительство КТПП 10/0,4 кВ с трансформатором мощностью 63 кВА с телемеханизацией и учетом электроэнергии, строительство ВЛ 10 кВ общей ориентировочной протяженностью - 0,01 км, ВЛ 0,4 кВ ориентировочной протяженностью - 0,41 км для электроснабжения объекта для садоводства по адресу: Пермский край, Пермский район, Фроловское с/п, СНТ "Рябинушка" (4500050747)»

на землях государственная собственность на которые не разграничена

на срок бессрочно.

Местоположение: Пермский край, Пермский район, Фроловское с/п, снт Рябинушка.

Приложение: схема предполагаемых к использованию земель или земельных участков.

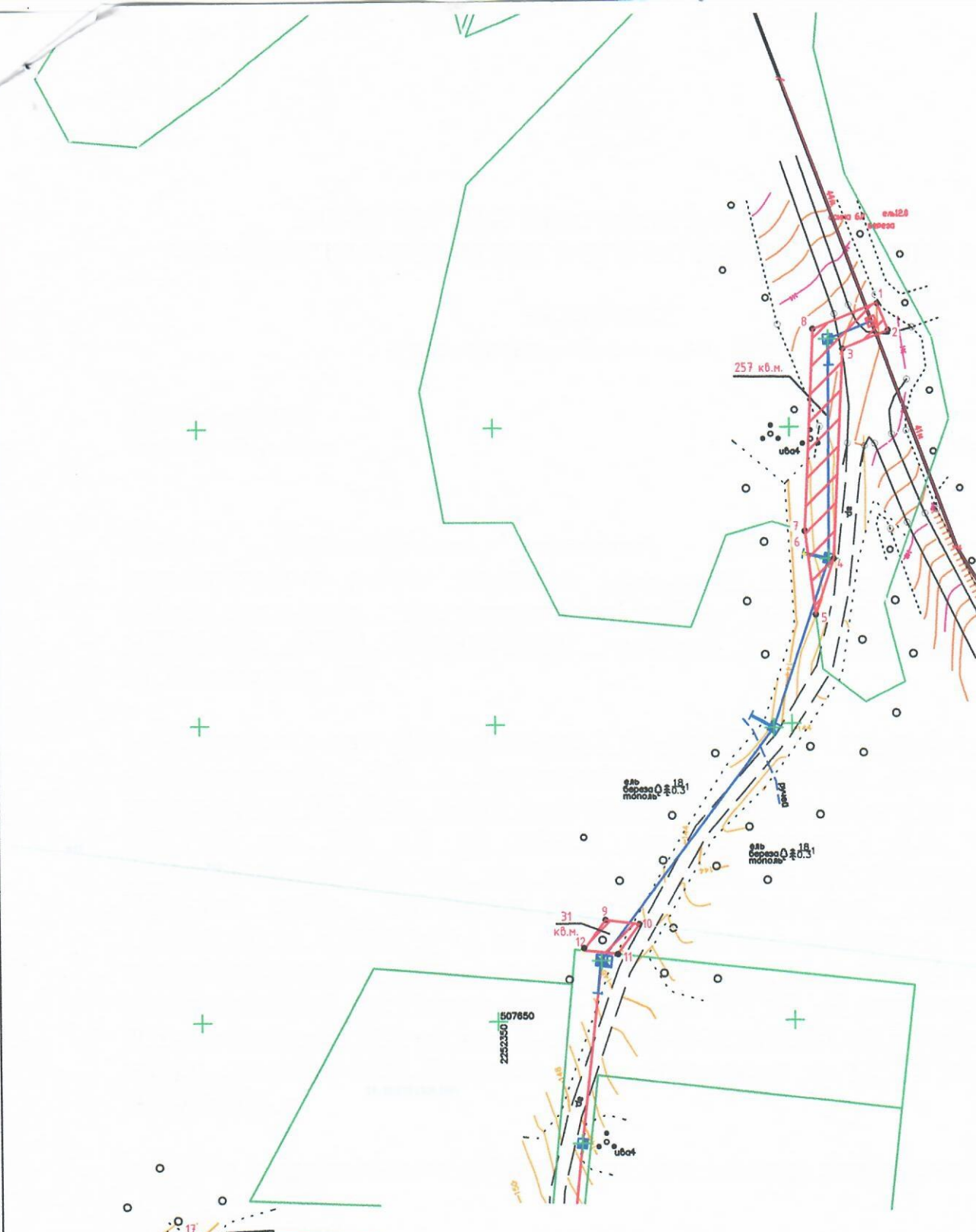
Председатель комитета  
имущественных отношений администрации  
Пермского муниципального района



(подпись, печать)

Г.В. Мюресов




Объект: "С  
 учетом эл  
 кВ, ВЛ 0,4  
 Пермский  
 кВ с тран  
 ВЛ 10 кВ  
 км для эл  
 СНТ «Ряб  
 Местопол  
 Площадь  
 - 195 кв.м  
 Категория  
 Вид разре



Описание грани  
 от точки 1 до т  
 от точки 6 до т  
 от точки 7 до т  
 от точки 11 до  
 от точки 12 до  
 от точки 13 до

Масштаб 1:1000

**Условные обозначения:**

:3У1	- условный номер земельного участка
	- вновь образованная часть границы, сведения о для определения ее местоположения
	- существующая часть границы, имеющиеся в ГК которой достаточны для определения ее местоположения
:17	- номер земельного участка в кадастровом квартале
59:32:5222301	- номер кадастрового квартала
	- граница кадастрового квартала

