



**КОМИТЕТ ИМУЩЕСТВЕННЫХ ОТНОШЕНИЙ
АДМИНИСТРАЦИИ ПЕРМСКОГО МУНИЦИПАЛЬНОГО РАЙОНА**

РЕШЕНИЕ

о размещении объектов № 120

Пермский край
Пермский район

01.03.2019

Комитет имущественных отношений администрации Пермского муниципального района разрешает ЖСК «Первый Пермский Микрорайон» (ИНН 5948056012, ОГРН 1185958009291, почтовый адрес: 614532, с. Лобаново, ул. Малахитовая, 1-12)

размещение объекта: «Земельный участок под водопроводы и водоводы всех видов, для размещения которых не требуется разрешения на строительство (сеть водопровода к объекту «Многokвартирные жилые дома по адресу Пермский край, Пермский район, Лобановское с/п, с. Лобаново»)»

на землях муниципальной собственности

на срок 1 год с 01.03.2019г. по 29.02.2020г.

Местоположение: Пермский край, Пермский район, Лобановское с/п, с. Лобаново.

Приложение: схема предполагаемых к использованию земель или земельных участков.

Председатель комитета
имущественных отношений администрации
Пермского муниципального района

Г.В. Мюресов

(подпись, печать)



Заявитель

Председатель правления
ИЖСХ "ПММ" Дубовцево В.А.МП
(для юридических лиц и индивидуальных
предпринимателей)

Верно

В.А. Дубовцев

СХЕМА**предполагаемых к использованию земель или части земельного участка**

Объект: Земельный участок под водопроводы и водоводы всех видов, для размещения которых не требуется разрешения на строительство (Сеть водопровода к объекту «Многоквартирные жилые дома по адресу: Пермский край, Пермский район, Лобановское с/п, с. Лобаново»)

Местоположение: Пермский край, Пермский район, Лобановское с/п, с. Лобаново

Площадь земель или части земельного участка: 557 кв.м.

Категория земель: земли населенных пунктов

Вид разрешенного использования (при наличии): -

Условный номер земельного участка - :ЗУ1

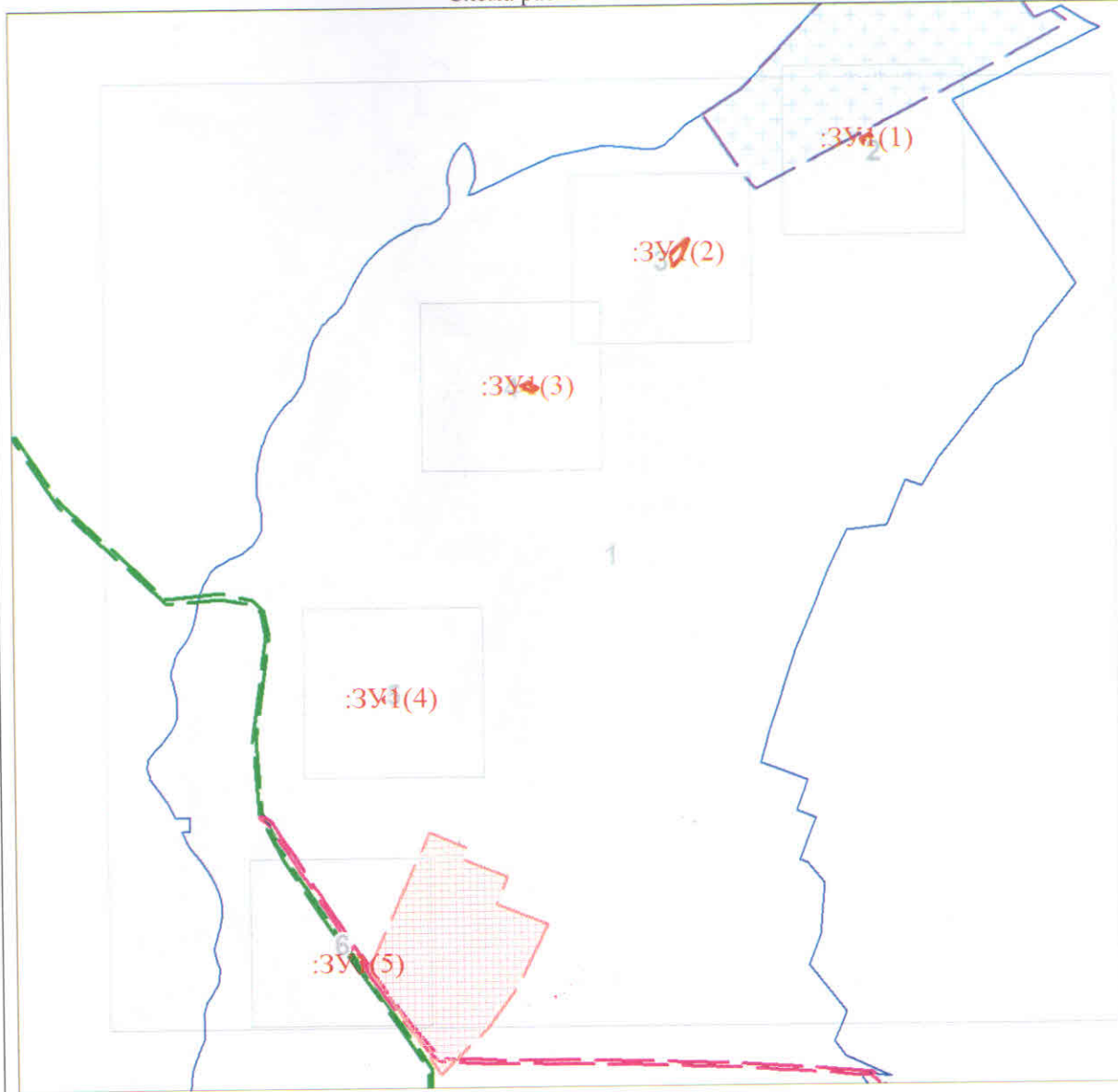
Обозначение характерных точек границ	Координаты, м	
	X	Y
1	2	3
н1	502064.74	2233699.33
н2	502060.09	2233690.46
н3	502065.49	2233687.57
н4	502070.15	2233696.42
н1	502064.74	2233699.33
1	501966.23	2233515.53
н5	501957.84	2233511.73
н6	501946.66	2233506.67
н7	501940.21	2233500.06
2	501940.41	2233497.38
3	501941.77	2233497.86
4	501943.95	2233498.13
5	501945.66	2233497.97
6	501947.80	2233497.26
7	501949.45	2233496.16
н8	501949.96	2233495.73
н9	501966.98	2233513.14
1	501966.23	2233515.53

		2233354.86
8	501823.83	2233354.86
9	501822.59	2233356.07
10	501821.90	2233356.98
11	501821.28	2233358.17
н10	501818.70	2233363.87
н11	501814.87	2233357.78
12	501816.85	2233353.40
13	501817.26	2233352.14
14	501817.64	2233349.33
н12	501818.64	2233344.69
н13	501824.53	2233354.42
8	501823.83	2233354.86
н14	501503.21	2233218.21
15	501504.68	2233214.97
16	501505.32	2233213.15
17	501505.39	2233211.26
18	501505.29	2233209.85
н15	501507.84	2233207.84
н16	501511.87	2233213.06
н17	501512.21	2233213.47
19	501511.33	2233214.84
н18	501507.36	2233223.60
н14	501503.21	2233218.21
н19	501242.50	2233187.96
20	501239.45	2233186.58
21	501238.25	2233186.04
22	501236.59	2233185.58
23	501235.54	2233185.37
н20	501233.30	2233181.90
н21	501233.91	2233181.48
н22	501248.57	2233172.56
24	501250.09	2233174.56
25	501249.63	2233175.58
26	501249.26	2233176.71
27	501249.04	2233177.89
28	501248.93	2233179.04
29	501249.10	2233180.60
30	501249.50	2233182.10
н23	501250.15	2233183.31
н19	501242.50	2233187.96

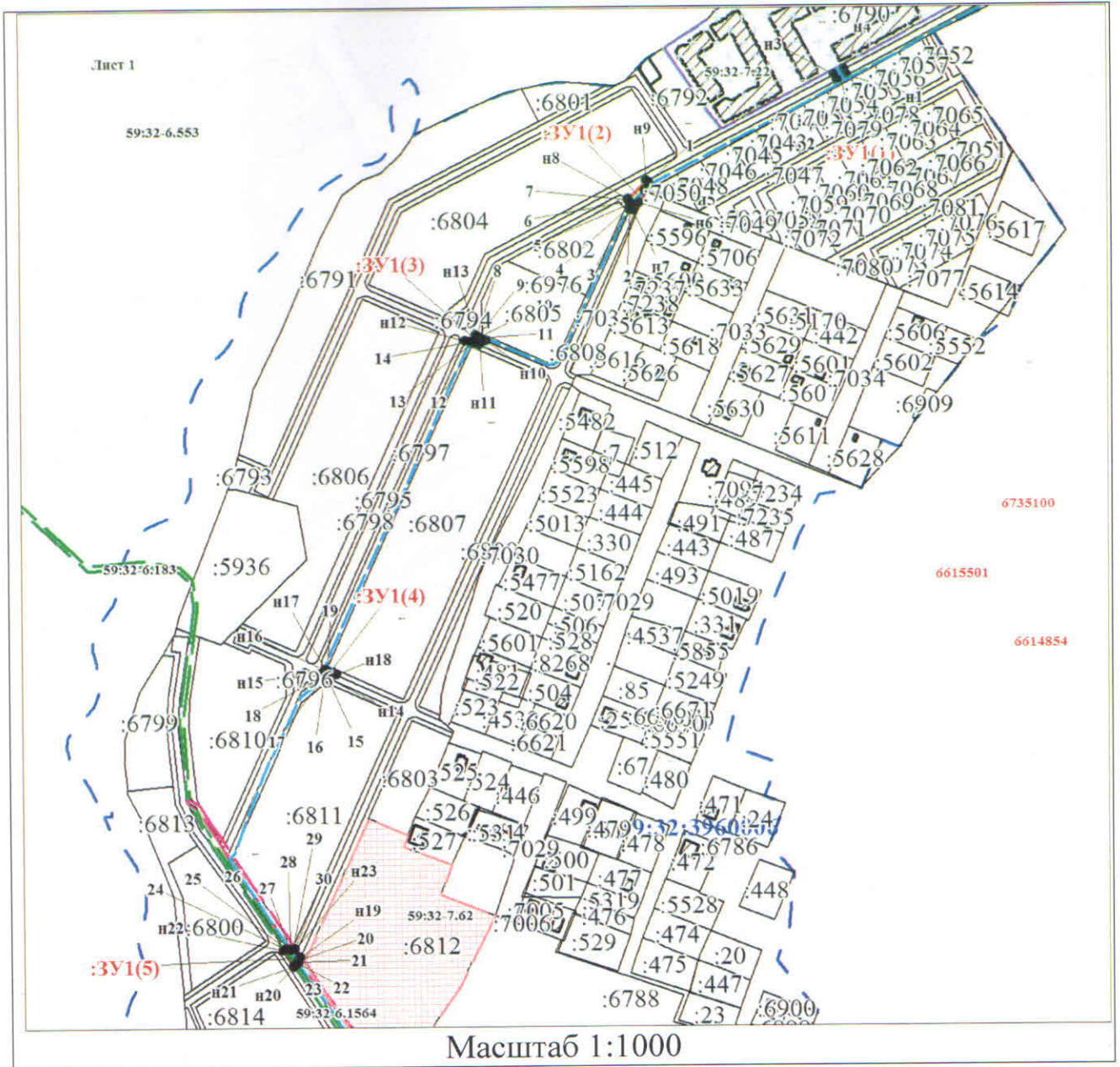
Система координат: МСК-59 (зона 2)

Квартал: 59:32:3960006

Схема расположения листов



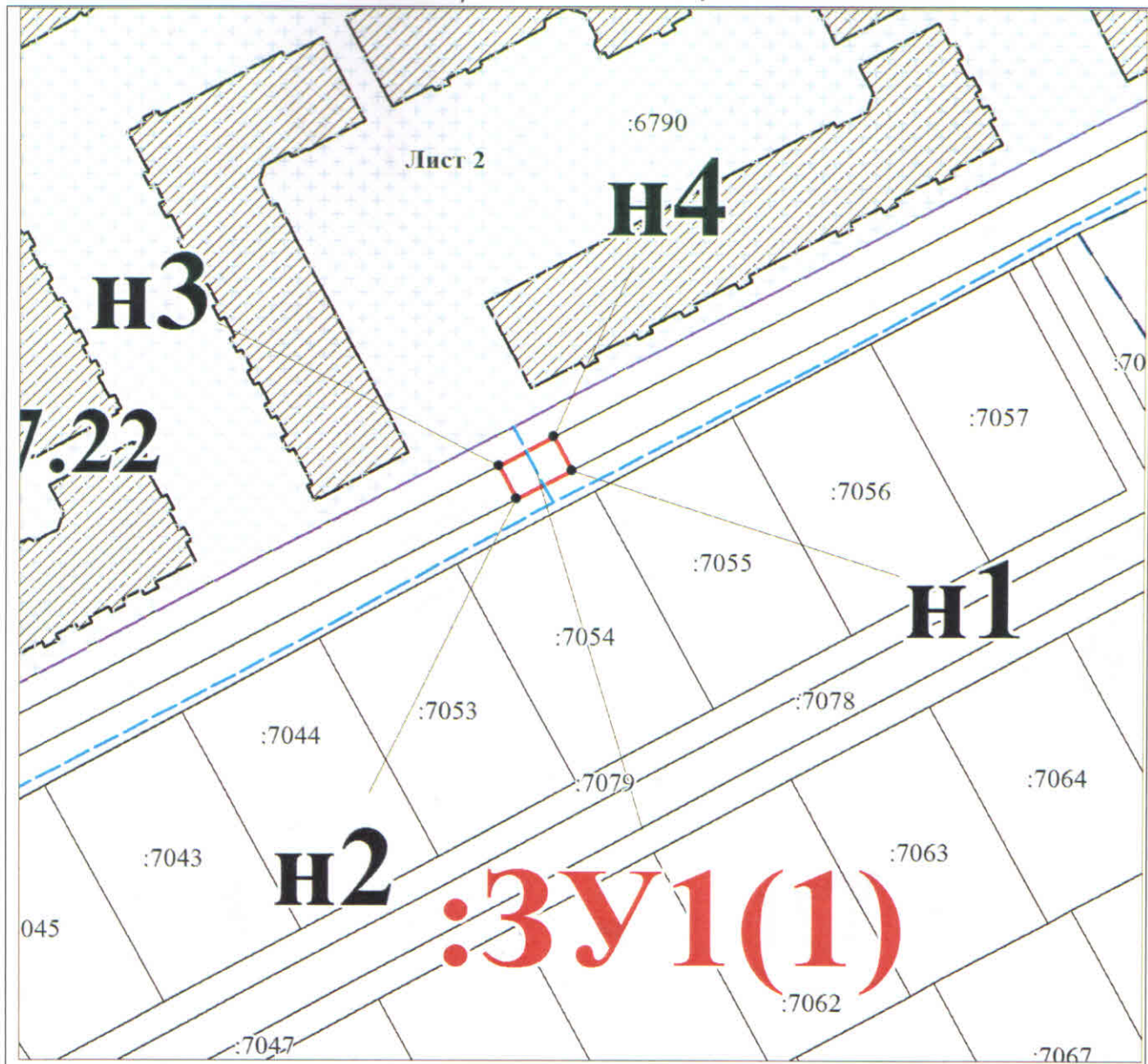
Масштаб 1:5600



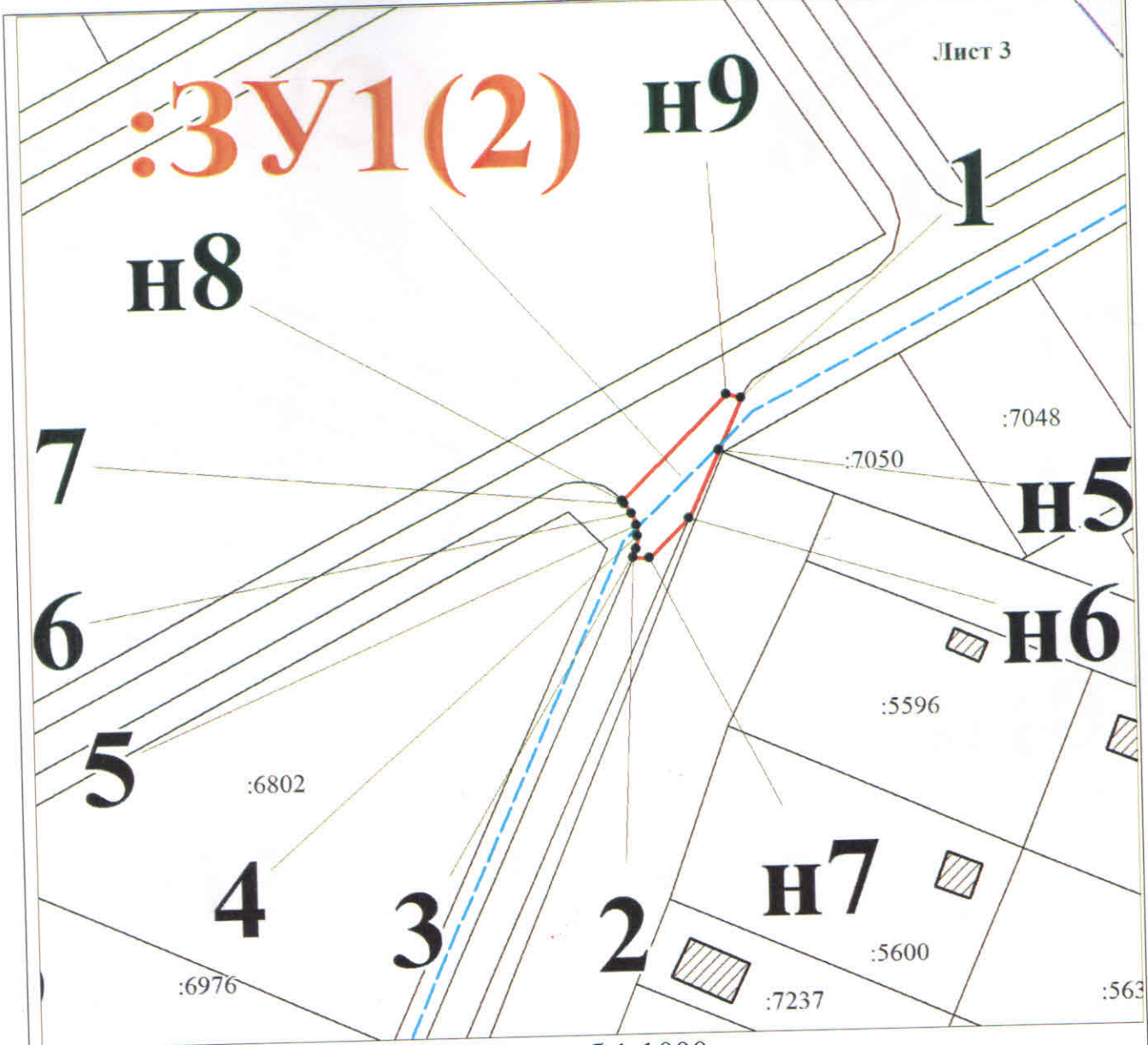
6735100

6615501

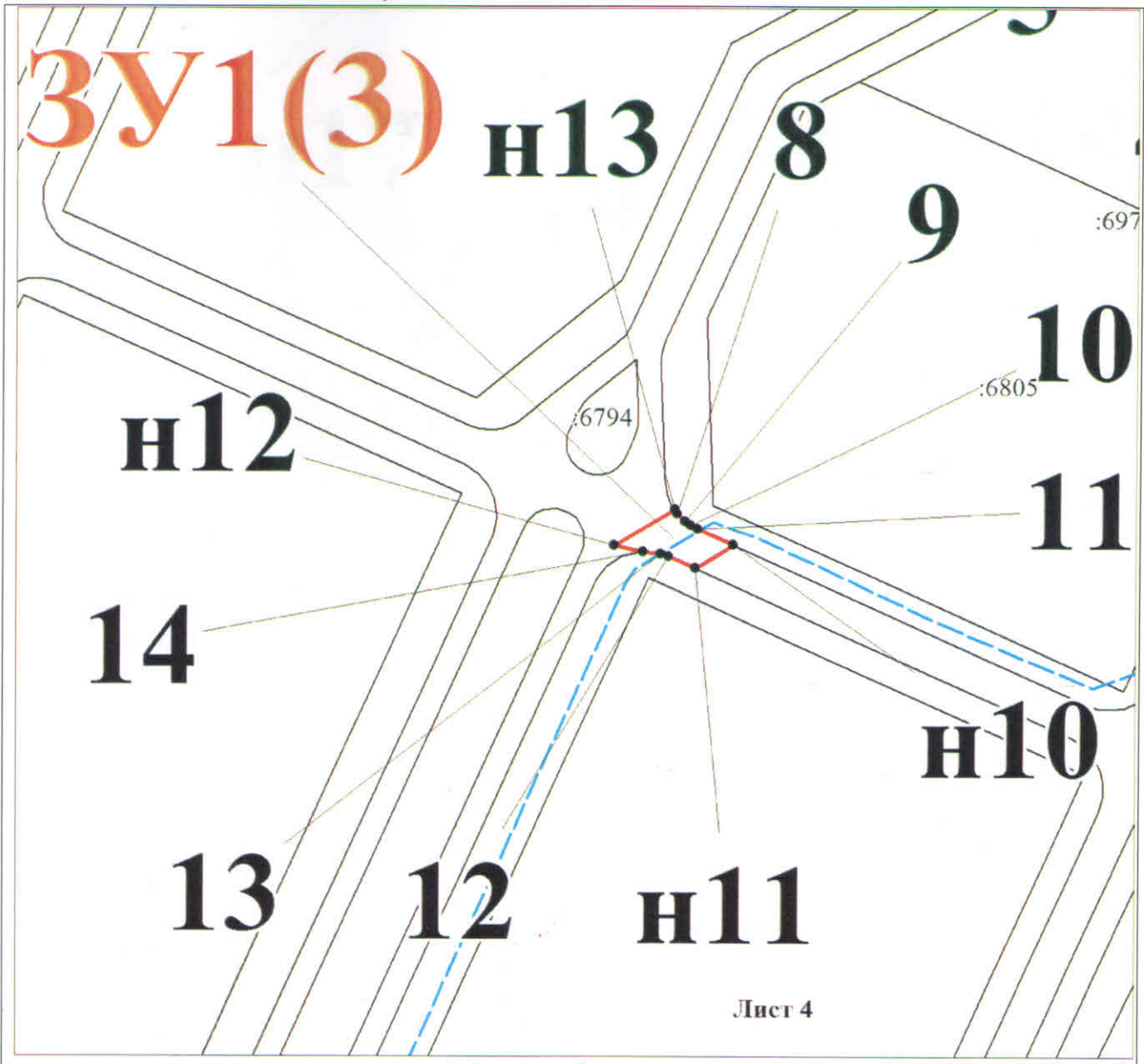
6614854



:3У1(2) Н9

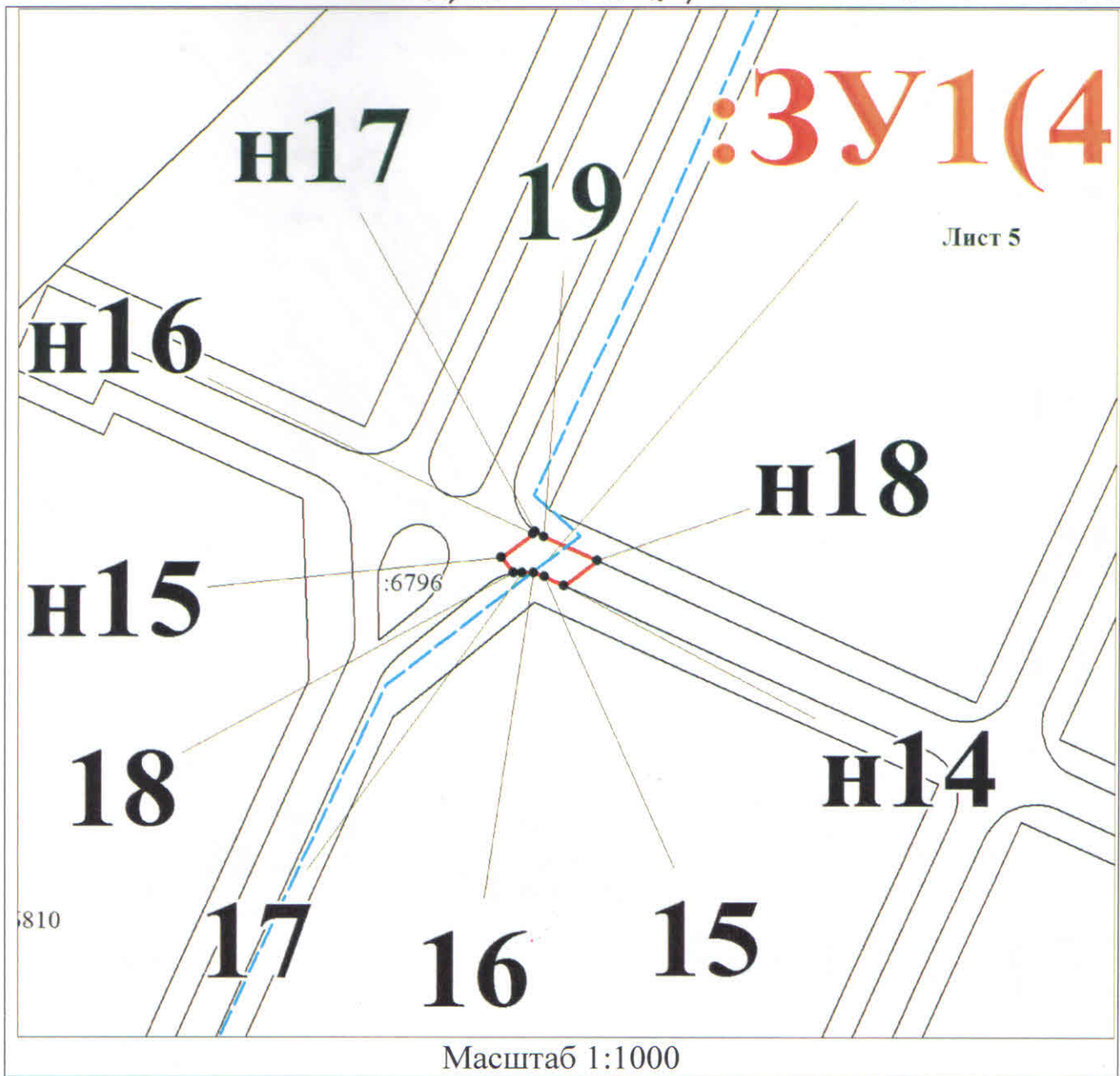


Масштаб 1:1000



Лист 4

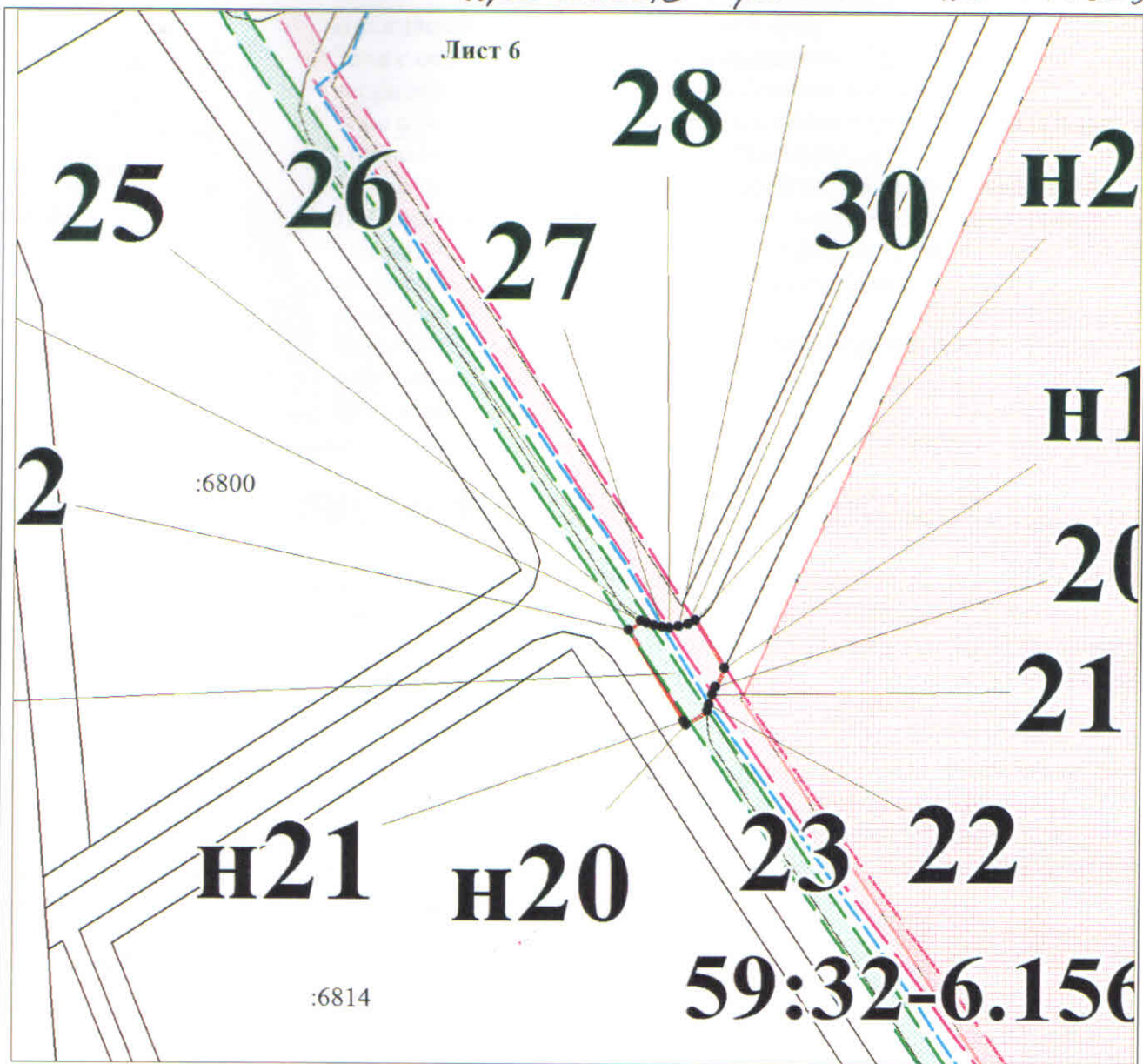
Масштаб 1:1000



Лист 5

Масштаб 1:1000

Лист 6



Масштаб 1:5600

Условные обозначения:

- Граница испрашиваемого земельного участка
- Надписи вновь образованного земельного участка
- Объект капитального строительства
- Характерная точка границы, сведения о которой позволяют однозначно определить ее положение на местности
- Существующая часть границы, имеющиеся в ЕГРН сведения о которой достаточны для определения ее местоположения
- Надписи кадастрового номера земельного участка
- Граница кадастрового квартала
- Обозначение кадастрового квартала
- Граница муниципального образования "Пермский муниципальный район"
- Граница муниципального образования "Лобановское сельское поселение Пермского муниципального района"
- с. Лобаново Лобановского сельского поселения Пермского

59:32-6.553	муниципального района Пермского края Зона с особыми условиями использования - Приаэродромная территория аэродрома аэропорта Большое Савино
59:32-6.183	Зона с особыми условиями использования территории волоконно-оптической линии связи "Пермь-Екатеринбург"
59:32-6.1564	Охранная зона волоконно-оптической линии связи «Отвод в н.п. Лобаново от магистральной волоконно-оптической линии связи «Пермь-Екатеринбург» на участке: муфта № 12 (БС ПАО «Вымпелком») МВОЛС «Пермь-Екатеринбург», БС 59201 с. Лобаново (ПАО «МТС»)
59:32-7.62	Зона общеобразовательных учреждений (школы) (О-3) с.Лобаново, Лобановского с/п
---	Сеть водопровода

ОПИСАНИЕ ГРАНИЦ СМЕЖНЫХ ЗЕМЛЕПОЛЬЗОВАТЕЛЕЙ:

От н1 точки до н2 точки, от н3 точки до н4 точки, от 1 точки до н6 точки, от 2 точки до н7 точки, от н13 точки до н10 точки, от н11 точки до 14 точки, от н14 точки до 18 точки, от н15 точки до н18 точки, от н19 точки до 23 точки, от 24 точки до н23 точки – граница земельного участка с кадастровым номером 59:32:3960006:6797, расположенного по адресу: Пермский край, Пермский район, с/п Лобановское, с. Лобаново

От н2 точки до н3 точки, от н4 точки до н1 точки, от н6 точки до 2 точки, от н8 точки до н9 точки, от н10 точки до н11 точки, от 14 точки до н13 точки, от н18 точки до н14 точки, от 15 точки до н17 точки, от н23 точки до н19 точки, от 23 точки до 24 точки - граница земельного участка с кадастровым номером 59:32:3960006:6798, расположенного по адресу: Пермский край, Пермский район, с/п Лобановское, с. Лобаново