



**КОМИТЕТ ИМУЩЕСТВЕННЫХ ОТНОШЕНИЙ
АДМИНИСТРАЦИИ ПЕРМСКОГО МУНИЦИПАЛЬНОГО РАЙОНА**

РЕШЕНИЕ

о размещении объектов № 273

Пермский край
Пермский район

13.05.2019

Комитет имущественных отношений администрации Пермского муниципального района разрешает Открытому акционерному обществу «Межрегиональная распределительная сетевая компания Урала» (ИНН 6671163413, ОГРН 1056604000970, почтовый адрес: 614016, г. Пермь, ул. Камчатовская, 26)

размещение объекта «Строительство КВЛ 10 кВ с реклоузером 10 кВ. Реконструкция ячейки №5 (1С 10 кВ) ПС 35/10 кВ Юг с установкой вакуумного выключателя для электроснабжения производственных корпусов комбината по адресу: Пермский край, Пермский район, п. Юг.»

на землях государственная собственность на которые не разграничена

на срок бессрочно

Местоположение: Пермский край, Пермский район, Юговское с/п, п. Юг


Приложение: схема предполагаемых к использованию земель или части земельного участка.

И. о. председателя комитета
имущественных отношений
администрации Пермского
муниципального района






(подпись, печать)

Ю.А. Пермякова



Масштаб 1:2000

Условные обозначения:

:ЗУ1	- условный номер земельного участка
	- вновь образованная часть границы, сведения определения ее местоположения
	- существующая часть границы, имеющиеся в ГД достаточны для определения ее местоположения
:17	- номер земельного участка в кадастровом квартале
59:32:4530006	- номер кадастрового квартала
	- граница кадастрового квартала

Инв.№ подл.	Подп. и дата	Взам. инв. №

Примечание к

примечанию от

13.05.2019 № 273

Схема предполагаемых к использованию земель или части земельного участка

Объект: «Строительство КВЛ 10 кВ с реклоузером 10 кВ. Реконструкция ячейки №5 (1С 10 кВ) ПС 35/10 кВ Юг с установкой вакуумного выключателя для электроснабжения производственных корпусов комбината по адресу: Пермский край, Пермский район, поселок Юг»

Местоположение: край Пермский, р-н Пермский, с/п Юговское, п. Юг

Площадь земель или части земельного участка 3532 кв.м.

Категория земель: Земли населенных пунктов

Вид разрешенного использования: -

Каталог координат в системе МСК-59:

13У1(1)		
№ точки	X	Y
1	485548,58	2228662,77
2	485541,97	2228662,97
3	485379,74	2228338,80
4	485361,17	2228341,14
5	485359,31	2228341,74
6	485156,11	2228370,93
7	485156,93	2228364,73
8	485368,99	2228334,52
9	485383,17	2228332,25

о которой достаточны для
КН сведения о которой
ля
угале

Заявитель: _____

МП

(для юридических лиц
и индивидуальных предпринимателей)

Меремев А.Г.
(подпись, расшифровка подписи)

Верно