



**КОМИТЕТ ИМУЩЕСТВЕННЫХ ОТНОШЕНИЙ
АДМИНИСТРАЦИИ ПЕРМСКОГО МУНИЦИПАЛЬНОГО РАЙОНА**

РЕШЕНИЕ

о размещении объектов № 271

Пермский край
Пермский район

13.05.2019

Комитет имущественных отношений администрации Пермского муниципального района разрешает Открытому акционерному обществу «Межрегиональная распределительная сетевая компания Урала» (ИНН 6671163413, ОГРН 1056604000970, почтовый адрес: 614017, г. Пермь, ул. Инженерная, 17)

размещение объекта «Строительство КТП 250/10/0,4 кВ с трансформатором мощностью 160 кВА с телемеханизацией и учетом электроэнергии, строительство ВЛ 10 кВ с установкой реклоузера, КЛ 0,4 кВ для электроснабжения объекта для сельскохозяйственного производства по адресу: Пермский край, Пермский район, Гамовское с/п, примыкает к северо-восточной границе д. Осенцы (4500051070)»

на землях государственная собственность на которые не разграничена

на срок бессрочно

Местоположение: Пермский край, Пермский район, Гамовское с/п, д. Осенцы

Приложение: схема предполагаемых к использованию земель или части земельного участка.

И. о. председателя комитета
имущественных отношений
администрации Пермского
муниципального района



(подпись, печать)

Ю.А. Пермякова

Схема предполагаемых к использованию земель или части земельного участка

Объект: "Строительство КТП-250/10/0,4 кВ с трансформатором мощностью 160 кВА с телемеханизацией и учетом электроэнергии, строительство ВЛ 10 кВ с установкой реклоузера, КЛ 0,4 кВ для электроснабжения объекта для сельскохозяйственного производства по адресу: Пермский край, Пермский район, Гамовское с/п, примыкает к северо-восточной границе д. Осенцы (4500051070)"

Местоположение: Пермский край, Пермский район, Гамовское сельское поселение, д. Осенцы

Площадь земель или части земельного участка, кв.м.: 7702 (406+7296)

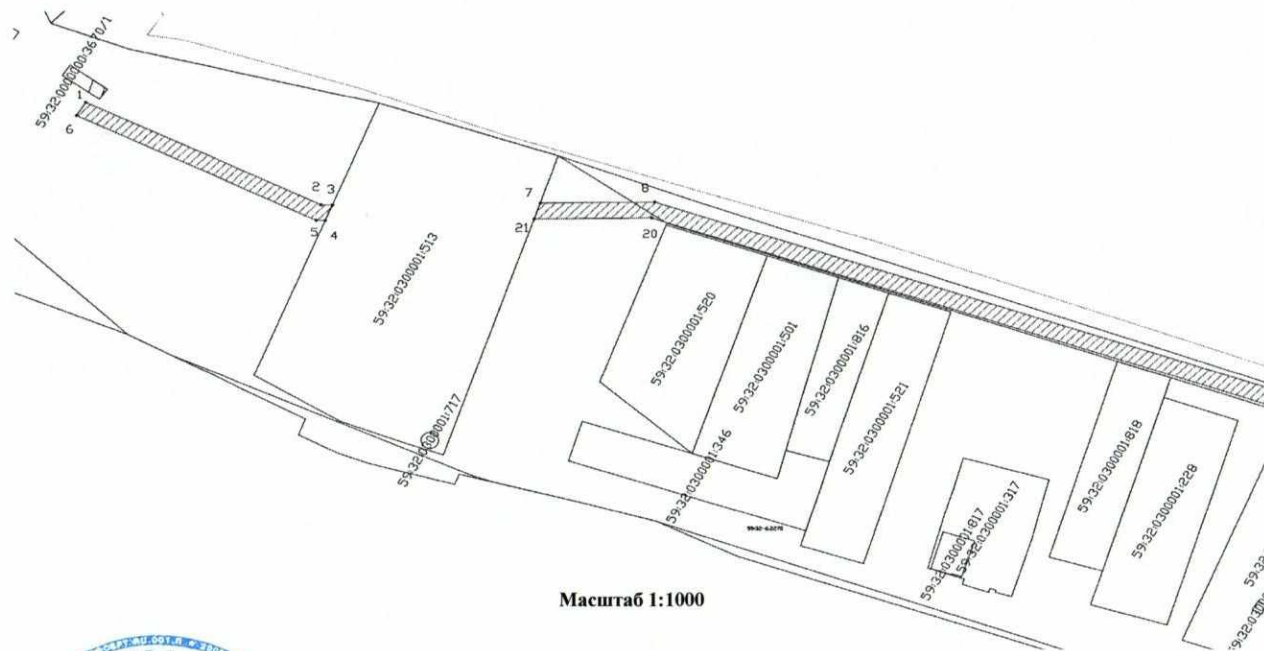
Категория земель: Земли сельскохозяйственного назначения

Вид разрешенного использования земельного участка:

Цель использования: под объекты инженерного оборудования Электроснабжения (Строительство КТП-250/10/0,4 кВ с трансформатором мощностью 160 кВА с телемеханизацией и учетом электроэнергии, строительство ВЛ 10 кВ с установкой реклоузера, КЛ 0,4 кВ для электроснабжения объекта для сельскохозяйственного производства по адресу: Пермский край, Пермский район, Гамовское с/п, примыкает к северо-восточной границе д. Осенцы (4500051070))

Координаты характерных точек

№	X	Y
1	2224167,60	504699,08
2	2224236,33	504666,17
3	2224239,69	504666,09
4	2224237,61	504661,12
5	2224234,93	504661,15
6	2224164,90	504694,82
1	2224167,60	504699,08
7	2224300,03	504666,77
8	2224333,50	504667,08
9	2225350,63	504326,48
10	2225373,56	504348,13
11	2225366,62	504570,51
12	2225416,50	504590,24
13	2225423,72	504584,59
14	2225424,50	504583,04
15	2225417,21	504582,97
16	2225417,16	504585,12
17	2225372,07	504566,98
18	2225378,76	504346,34
19	2225352,03	504320,65
20	2224332,58	504661,96
21	2224298,25	504661,61
7	2224300,03	504666,77



Масштаб 1:1000

Описание границ смежных землепользователей:

- 4-3, 7-12, 14-21 - незграниченный зем.участок
- 3-4, 21-7 зем.участок с КН 59:32:0300001:513
- 12-14 зем.участок с КН 59:32:5610001:68

Условные обозначения:

- предполагаемые к использованию земли
- граница земельного участка, сведения о котором внесены в ГКН
- 1 характерные точки границы испрашиваемого земельного участка



Заявитель

*Местоимение к
13.05.2019 10:27*

Схема предполагаемых к использованию земель или части земельного участка

Объект: "Строительство КТП-250/10/0,4 кВ с трансформатором мощностью 160 кВА с телемеханизацией и учетом электроэнергии, строительство ВЛ 10 кВ с установкой реклоузера, КЛ 0,4 кВ для электроснабжения объекта для сельскохозяйственного производства по адресу: Пермский край, Пермский район, Гамовское с/п, примыкает к северо-восточной границе д. Осенцы (4500051070)"

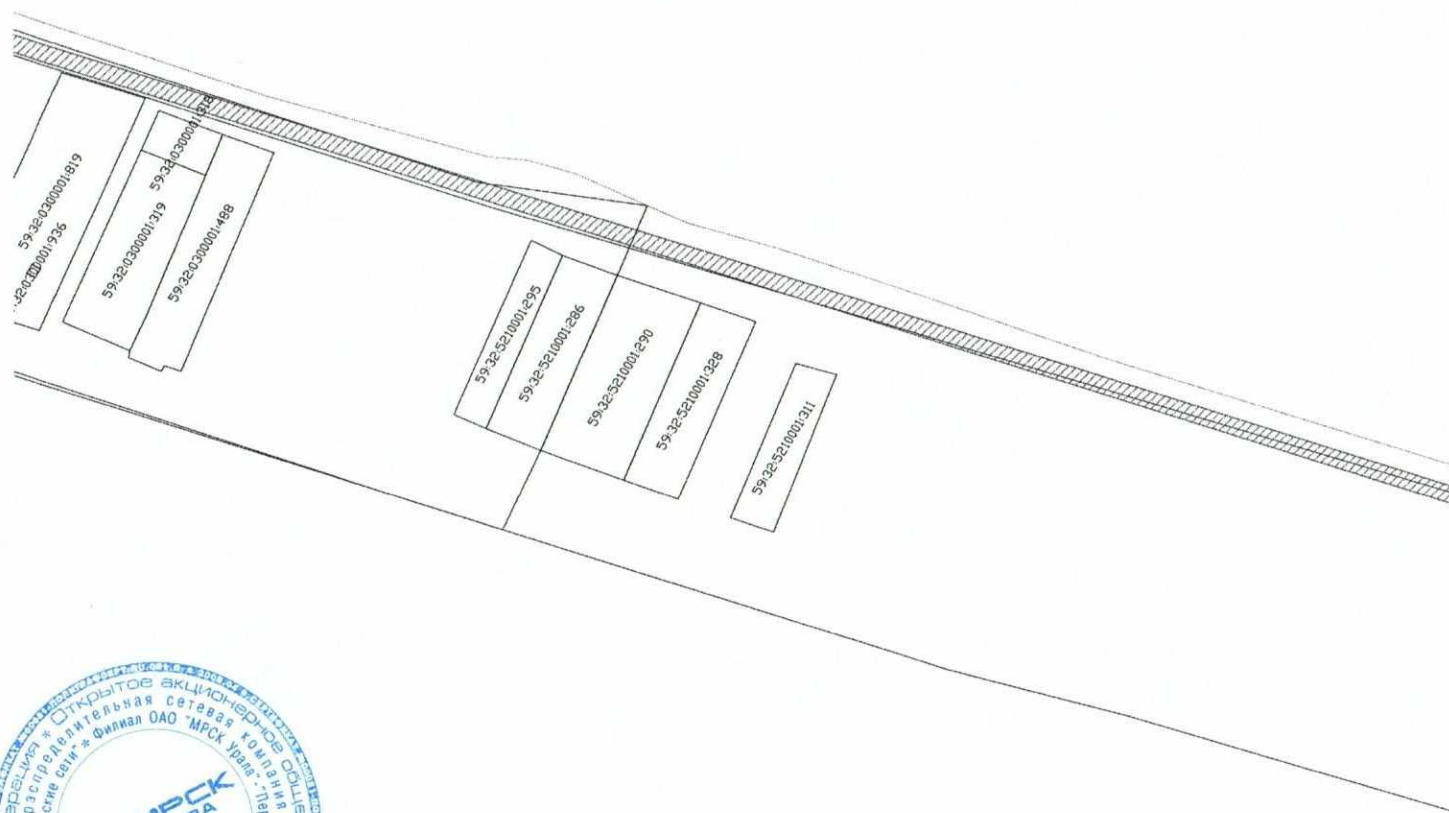
Местоположение: Пермский край, Пермский район, Гамовское сельское поселение, д. Осенцы

Площадь земель или части земельного участка, кв.м.: 7702 (406+7296)

Категория земель: Земли сельскохозяйственного назначения

Вид разрешенного использования земельного участка:

Цель использования: под объекты инженерного оборудования Электроснабжения (Строительство КТП-250/10/0,4 кВ с трансформатором мощностью 160 кВА с телемеханизацией и учетом электроэнергии, строительство ВЛ 10 кВ с установкой реклоузера, КЛ 0,4 кВ для электроснабжения объекта для сельскохозяйственного производства по адресу: Пермский край, Пермский район, Гамовское с/п, примыкает к северо-восточной границе д. Осенцы (4500051070))



Масштаб 1:1000

Заявитель



*Принято к
регистрации
13.05.2019 г. 13:27*

Схема предполагаемых к использованию земель или части земельного участка

Объект: "Строительство КТП-250/10/0,4 кВ с трансформатором мощностью 160 кВА с телемеханизацией и учетом электроэнергии, строительство ВЛ 10 кВ с установкой реклоузера, КЛ 0,4 кВ для электроснабжения объекта для сельскохозяйственного производства по адресу: Пермский край, Пермский район, Гамовское с/п, примыкает к северо-восточной границе д. Осенцы (4500051070)"

Местоположение: Пермский край, Пермский район, Гамовское сельское поселение, д. Осенцы

Площадь земель или части земельного участка, кв.м.: 7702 (406+7296)

Категория земель: Земли сельскохозяйственного назначения

Вид разрешенного использования земельного участка:

Цель использования: под объекты инженерного оборудования Электроснабжения (Строительство КТП-250/10/0,4 кВ с трансформатором мощностью 160 кВА с телемеханизацией и учетом электроэнергии, строительство ВЛ 10 кВ с установкой реклоузера, КЛ 0,4 кВ для электроснабжения объекта для сельскохозяйственного производства по адресу: Пермский край, Пермский район, Гамовское с/п, примыкает к северо-восточной границе д. Осенцы (4500051070))



Заявитель

О.А. Субботина

*Примечание к
плану от 13.05.2019 № 289*

Схема предполагаемых к использованию земель или части земельного участка

Объект: "Строительство КТП-250/10/0,4 кВ с трансформатором мощностью 160 кВА с телемеханизацией и учетом электроэнергии, строительство ВЛ 10 кВ с установкой реклоузера, КЛ 0,4 кВ для электроснабжения объекта для сельскохозяйственного производства по адресу: Пермский край, Пермский район, Гамовское с/п, примыкает к северо-восточной границе д. Осенцы (4500051070)"

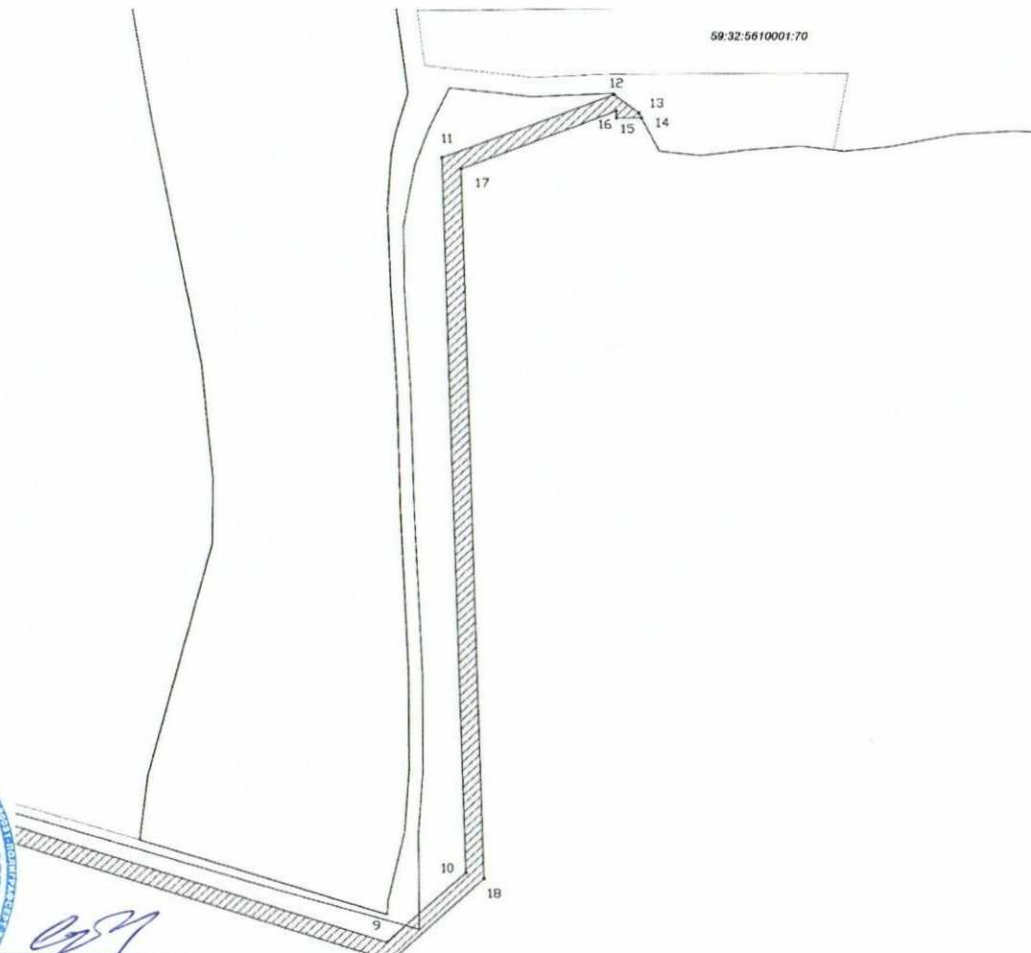
Местоположение: Пермский край, Пермский район, Гамовское сельское поселение, д. Осенцы

Площадь земель или части земельного участка, кв.м.: 7702 (406+7296)

Категория земель: Земли сельскохозяйственного назначения

Вид разрешенного использования земельного участка:

Цель использования: под объекты инженерного оборудования Электроснабжения ("Строительство КТП-250/10/0,4 кВ с трансформатором мощностью 160 кВА с телемеханизацией и учетом электроэнергии, строительство ВЛ 10 кВ с установкой реклоузера, КЛ 0,4 кВ для электроснабжения объекта для сельскохозяйственного производства по адресу: Пермский край, Пермский район, Гамовское с/п, примыкает к северо-восточной границе д. Осенцы (4500051070)")



Заявитель

*Исполнитель и
Прислано 01
13.08.2019г. № 281*

ОБЗОРНАЯ СХЕМА

Объект: "Строительство КТП-250/10/0,4 кВ с трансформатором мощностью 160 кВА с телемеханизацией и учетом электроэнергии, строительство ВЛ 10 кВ с установкой реклоузера, КЛ 0,4 кВ для электроснабжения объекта для сельскохозяйственного производства по адресу: Пермский край, Пермский район, Гамовское с/п, примыкает к северо-восточной границе д. Осенцы (4500051070)"

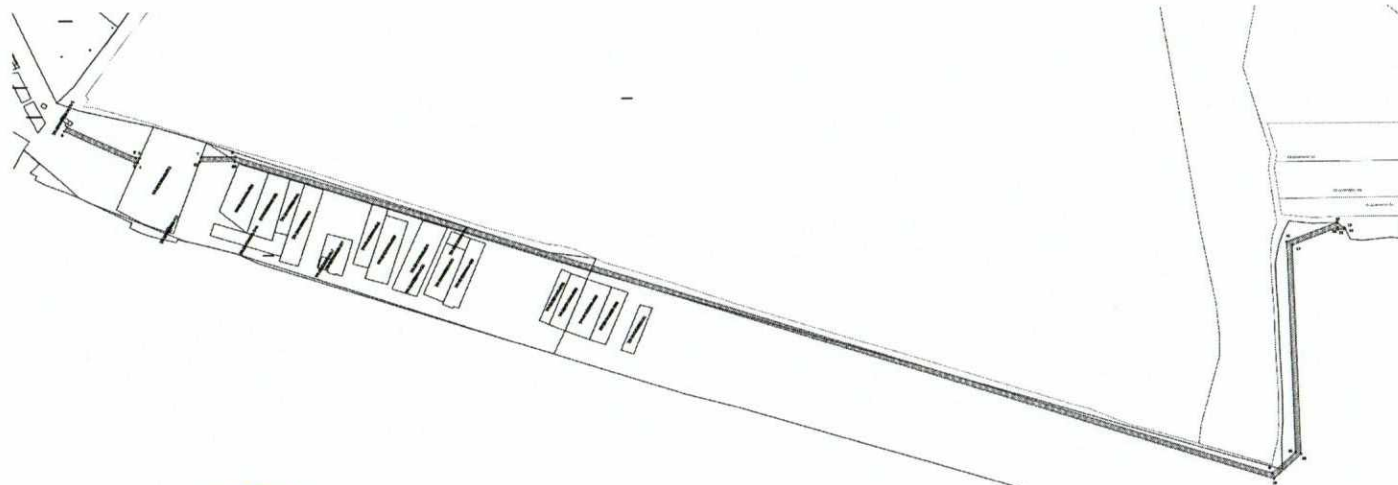
Местоположение: Пермский край, Пермский район, Гамовское сельское поселение, д. Осенцы

Площадь земель или части земельного участка, кв.м.: 7702 (406+7296)

Категория земель: Земли сельскохозяйственного назначения

Вид разрешенного использования земельного участка:

Цель использования: под объекты инженерного оборудования Электроснабжения (Строительство КТП-250/10/0,4 кВ с трансформатором мощностью 160 кВА с телемеханизацией и учетом электроэнергии, строительство ВЛ 10 кВ с установкой реклоузера, КЛ 0,4 кВ для электроснабжения объекта для сельскохозяйственного производства по адресу: Пермский край, Пермский район, Гамовское с/п, примыкает к северо-восточной границе д. Осенцы (4500051070))



Заявитель



*Примечание к
плану от
13.08.2019 г. 10.871*