



**КОМИТЕТ ИМУЩЕСТВЕННЫХ ОТНОШЕНИЙ
АДМИНИСТРАЦИИ ПЕРМСКОГО МУНИЦИПАЛЬНОГО РАЙОНА**

РЕШЕНИЕ

о размещении объектов № 237

Пермский край
Пермский район

18.04.2019

Комитет имущественных отношений администрации Пермского муниципального района разрешает Акционерному обществу «СтройПанельКомплект» (ИНН 5904006358, ОГРН 1025900888419, почтовый адрес: 614070, г. Пермь, ул. Крупской, 85-5)

размещение объекта «тепловая сеть»

на землях государственная собственность на которые не разграничена

на срок 11 месяцев с 18.04.2019 г. по 17.03.2020 г.

Местоположение: Пермский край, Пермский район, Гамовское с/п, с. Гамово, ул. 50 лет Октября.

Приложение: схема предполагаемых к использованию земель или части земельного участка.

Председатель комитета имущественных отношений администрации Пермского муниципального района



(подпись, печать)

Г.В. Мюресов

Схема предполагаемых к использованию земель или части земельного участка

Объект: тепловая сеть




Местоположение: Пермский край, Пермский муниципальный район, с/п Гамовское, с. Гамово, ул. 50 лет Октября
 Площадь земель или части земельного участка, кв. м: 70 (36-ЗУ1(1), 34-ЗУ1(2))

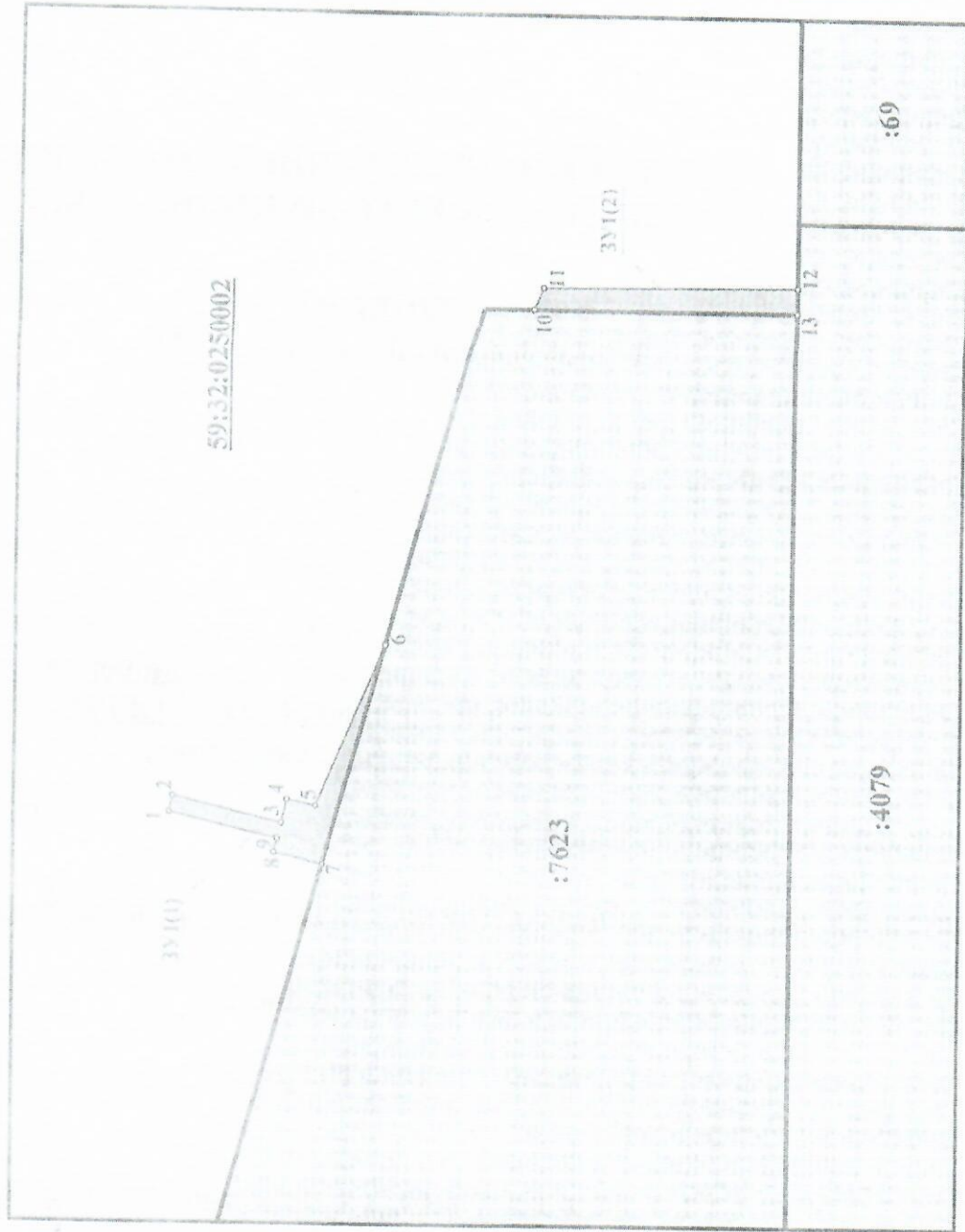
Категория земель: Земли населённых пунктов

Вид разрешенного использования: -

Каталог координат, м		
№	X	Y
	ЗУ1(1)	
1	502475.12	2223007.76
2	502474.84	2223008.96
3	502466.80	2223007.09
4	502466.40	2223008.83
5	502464.32	2223008.35
6	502459.22	2223020.97
7	502463.76	2223004.01
8	502467.33	2223004.84
9	502467.08	2223005.91
	ЗУ1(2)	
10	502448.53	2223045.57
11	502447.83	2223047.21
12	502429.10	2223047.47
13	502429.10	2223045.57

Описание границ смежных землепользователей	
От 1 точки до 6 точки	Земли Гамовского с/п
От 6 точки до 7 точки	59:32:0250002:7623
От 6 точки до 1 точки	Земли Гамовского с/п
От 10 точки до 12 точки	Земли Гамовского с/п
От 12 точки до 13 точки	59:32:0250002:4079
От 13 точки до 10 точки	59:32:0250002:7623

Условные обозначения:	
	- предполагаемый к использованию земельный участок
	- граница кадастрового квартала
	- граница земельных участков



М 1:500

Заявитель: А.В. СтруйВасильевна, в лице Кузнецовой Н.В.
 от 25.08.1992