



**КОМИТЕТ ИМУЩЕСТВЕННЫХ ОТНОШЕНИЙ
АДМИНИСТРАЦИИ ПЕРМСКОГО МУНИЦИПАЛЬНОГО РАЙОНА**

РЕШЕНИЕ

о размещении объектов № 196

Пермский край
Пермский район

03.04.2019

Комитет имущественных отношений администрации Пермского муниципального района разрешает Открытому акционерному обществу «Межрегиональная распределительная сетевая компания Урала» (ИНН 6671163413, ОГРН 1056604000970, почтовый адрес: 614016, г. Пермь, ул. Инженерная, 17)

размещение объекта «Строительство ВЛ 0,4 кВ для электроснабжения деревни Косотуриха (4500050019) Гатин Т.Р.»

на землях государственная собственность на которые не разграничена

на срок бессрочно

Местоположение: Пермский край, Пермский район, Култаевское с/п, д. Косотуриха

Приложение: схема предполагаемых к использованию земель или части земельного участка.

Председатель комитета
имущественных отношений
администрации Пермского
муниципального района

(подпись, печать)



Г.В. Мюресов

Схема предполагаемых к использованию земель или части земельного участка

Объект: "Строительство ВЛ 0,4 кВ для электроснабжения деревни Косотуриха (4500050019) Гатин Т.Р."

Местоположение: Пермский край, Пермский р-н, с/п Култаевское, д. Косотуриха

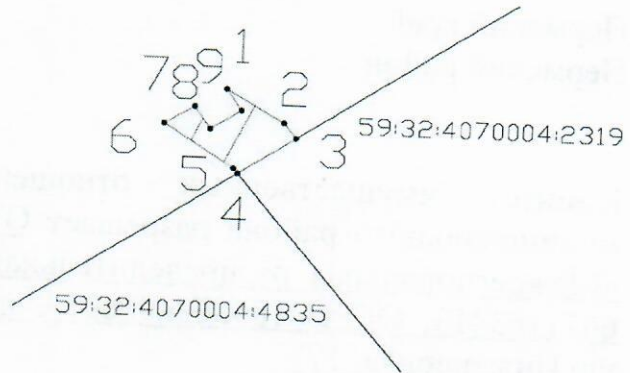
Площадь земель или части земельного участка, кв.м.: 29

Категория земель: Земли населенных пунктов



Вид разрешенного использования земельного участка:

Цель использования: под объекты инженерного оборудования Электроснабжения (Строительство ВЛ 0,4 кВ для электроснабжения деревни Косотуриха (4500050019) Гатин Т.Р.)

Координаты характерных точек МСК-59		
№	X	Y
1	503716,83	2209540,75
2	503714,89	2209544,01
3	503713,97	2209544,72
4	503711,73	2209541,50
5	503712,04	2209541,25
6	503714,66	2209537,29
7	503715,72	2209538,99
8	503714,40	2209539,89
9	503715,57	2209541,61
1	503716,83	2209540,75



Условные обозначения:

-  предполагаемые к использованию земли
-  граница земельного участка, сведения о котором внесены в ГКН
- 1 характерные точки границы испрашиваемого земельного участка

Масштаб 1:200

Описание границ смежных землепользователей:

1-3, 4-1, неразграниченный зем.участок



Заявитель

О.А.Субботин