



**КОМИТЕТ ИМУЩЕСТВЕННЫХ ОТНОШЕНИЙ
АДМИНИСТРАЦИИ ПЕРМСКОГО МУНИЦИПАЛЬНОГО РАЙОНА**

РЕШЕНИЕ

о размещении объектов № 184

Пермский край
Пермский район

29.03.2019

Комитет имущественных отношений администрации Пермского муниципального района разрешает Открытому акционерному обществу «Межрегиональная распределительная сетевая компания Урала» (ИНН 6671163413, ОГРН 1056604000970, почтовый адрес: 614016, г. Пермь, ул. Инженерная, 17)

размещение объекта «переустройство участка линии ВЛ 0,4 кВ № 3 от ТП-40129 в пролетах опор № 4/10-№4/11, ВЛ 0,4 кВ № 2 от ТП-40124 от опоры № 6-6 на земельном участке с кадастровым номером 59:32:0100009:4660, по адресу: Пермский край, Пермский район, п. Юго-Камский, ул. Дальняя»

на землях государственная собственность на которые не разграничена

на срок бессрочно

Местоположение: Пермский край, Пермский район, Юго-Камское с/п, с.п. Юго-Камский, ул. Дальняя

Приложение: схема предполагаемых к использованию земель или части земельного участка.

Председатель комитета
имущественных отношений
администрации Пермского
муниципального района

Г.В. Мюресов

(подпись, печать)



Схема предполагаемых к использованию земель или части земельного участка



Объект: "переустройство участка линии ВЛ 0,4 кВ №3 от ТП-40129 в пролетах опор №4/10-№4/11, ВЛ 0,4 кВ №2 от ТП-40124 от опоры №6-6 на земельном участке с кадастровым номером 59:32:0100009:4660, по адресу: Пермский край, Пермский район, п. Юго-Камск, ул. Дальняя, 5"
Местоположение: Пермский край, с/п Юго-Камское, с.п. Юго-Камский, ул. Дальняя
Площадь земель или части земельного участка, кв.м.: 422

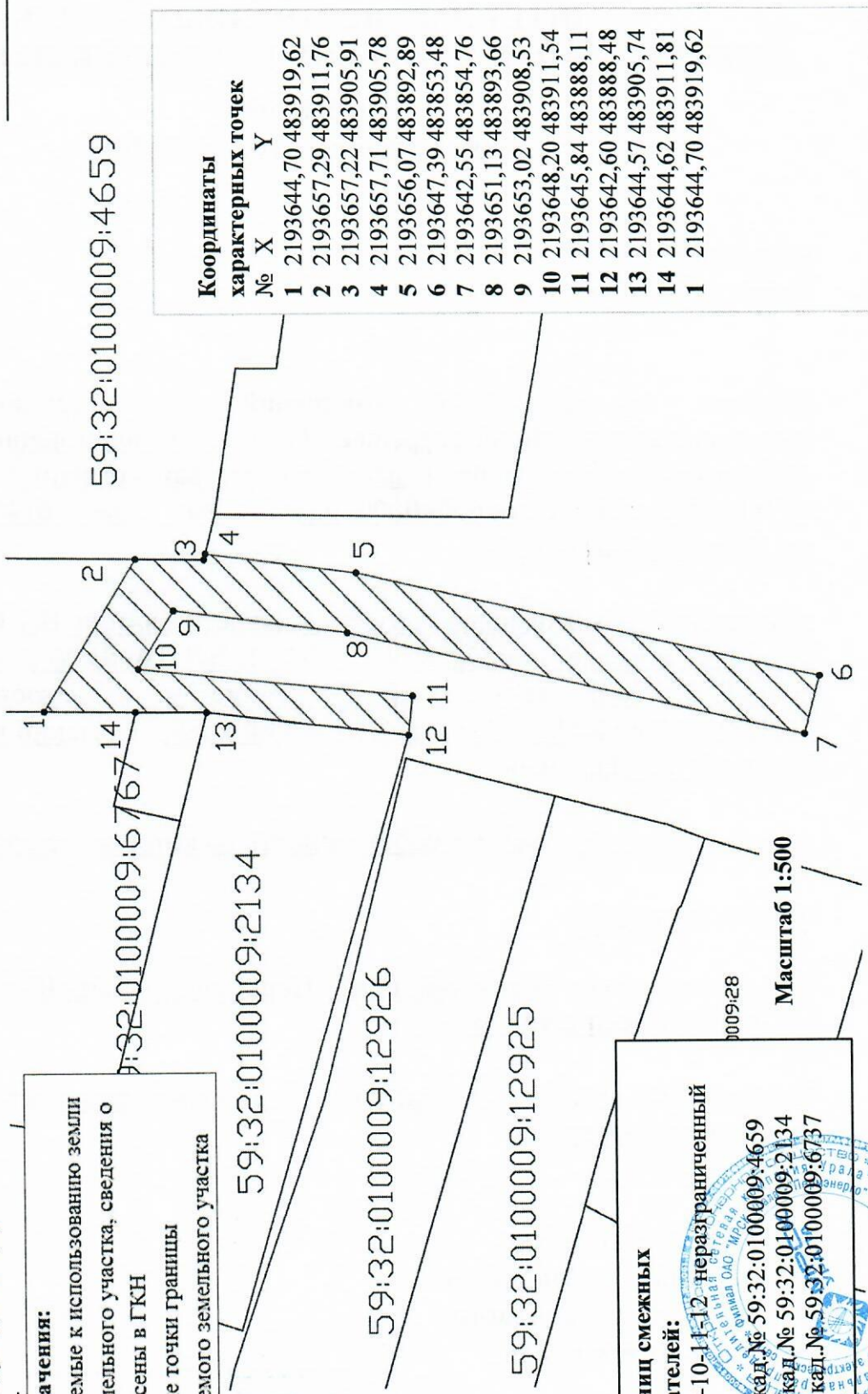
Категория земель: Земли населённых пунктов

Вид разрешенного использования земельного участка:

Цель использования: под объекты инженерного оборудования Электроснабжения (переустройство участка линии ВЛ 0,4 кВ №3 от ТП-40129 в пролетах опор №4/10-№4/11, ВЛ 0,4 кВ №2 от ТП-40124 от опоры №6-6 на земельном участке с кадастровым номером 59:32:0100009:4660, по адресу: Пермский край, Пермский район, п. Юго-Камск, ул. Дальняя, 5)

Условные обозначения:

-  предполагаемые к использованию земли
-  граница земельного участка, сведения о котором внесены в ГКН
- 1 характерные точки границы испрашиваемого земельного участка



**Координаты
характерных точек**

№	X	Y
1	2193644,70	483919,62
2	2193657,29	483911,76
3	2193657,22	483905,91
4	2193657,71	483905,78
5	2193656,07	483892,89
6	2193647,39	483853,48
7	2193642,55	483854,76
8	2193651,13	483893,66
9	2193653,02	483908,53
10	2193648,20	483911,54
11	2193645,84	483888,11
12	2193642,60	483888,48
13	2193644,57	483905,74
14	2193644,62	483911,81
1	2193644,70	483919,62

Описание границ смежных

- землепользователей:**
- 1-2, 4-5-6-7-8-9-10-11-12 - неразграниченный зем.участок
 - 2-3-4 зем.уч. с кад. № 59:32:0100009:4659
 - 12-13 зем.уч. с кад. № 59:32:0100009:2134
 - 13-14 зем.уч. с кад. № 59:32:0100009:6737



Заявитель: **Ю.А. Субботин**