





Примечание к  
решению от  
27.03.2019 №166

по земель или части земельного участка



Масштаб 1:500

**Условные обозначения:**

-  н6 - Образующая точка, сведения о которой позволяют однозначно определить ее местоположение
-  - Существующая часть границы, имеющиеся в ЕГРН сведения о которой достаточны для определения ее местоположения
-  - вновь образованная часть границы, сведения о которой достаточны для определения ее местоположения
-  - Граница кадастрового квартала
- 59:32:1790009 - Кадастровый номер квартала
- : 240 - Кадастровый номер земельного участка
- ТОП - Территория общего пользования