



**КОМИТЕТ ИМУЩЕСТВЕННЫХ ОТНОШЕНИЙ
АДМИНИСТРАЦИИ ПЕРМСКОГО МУНИЦИПАЛЬНОГО РАЙОНА**

РЕШЕНИЕ

о размещении объектов № 143

Пермский край
Пермский район

12.03.2019

Комитет имущественных отношений администрации Пермского муниципального района разрешает Акционерному обществу «Газпром газораспределение Пермь» (ИНН 5902183841, ОГРН 1025900512670, почтовый адрес: 614000, г. Пермь, ул. Петропавловская, 43)

размещение объекта «газопровод давлением до 0,6 Мпа, для размещения которого не требуется разрешение на строительство»

на землях государственная собственность на которые не разграничена

на срок 1 год с 12.03.2019 г. по 11.03.2020 г.

Местоположение: Пермский край, Пермский район, Култаевское с/п. д. Петровка, ул. Солнечная, к дому 59

Приложение: схема предполагаемых к использованию земель или части земельного участка.

Председатель комитета
имущественных отношений
администрации Пермского
муниципального района



(подпись, печать)

Г.В. Мюресов

Схема предполагаемых к использованию земель или части земельного участка

Объект: Газопровод давлением до 0.6 Мпа, для размещения которого не требуется разрешения на строительство
Местоположение: расположенных по адресу: Пермский край, Пермский район, д. Петровка, ул. Солнечная, к дому 59





Площадь земель или части земельного участка, кв.м.: 1043

Категория земель: земли населенных пунктов





Вид разрешенного использования: -
Описание границ смежных землепользователей:
От точки н1 до точки н3 - земли общего пользования
От точки н3 до точки н6 - земельный участок с кадастровым номером 59:32:1410001:5052
От точки н6 до точки н7 - земельный участок с кадастровым номером 59:32:1410001:4833
От точки н7 до точки н8 - земельный участок с кадастровым номером 59:32:1410001:4959
От точки н8 до точки н10 - земельный участок с кадастровым номером 59:32:1410001:5050
От точки н10 до точки н1 - земельный участок с кадастровым номером 59:32:1410001:5046

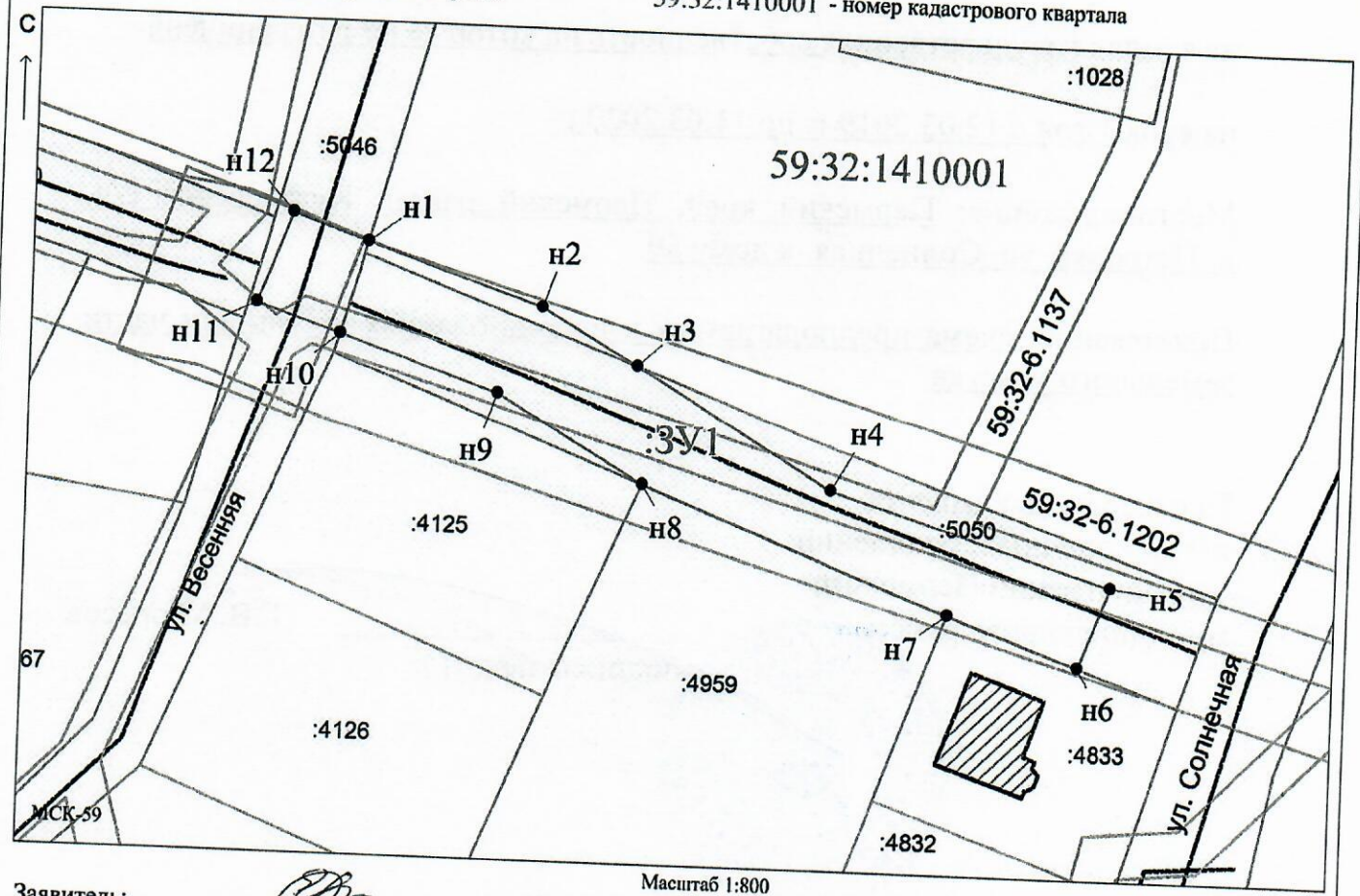
Каталог координат, м


№ точки границы	X	Y
н1	508675.42	2211802.42
н2	508668.55	2211822.39
н3	508662.03	2211833.46
н4	508648.74	2211856.03
н5	508638.72	2211888.30
н6	508629.42	2211884.77
н7	508634.92	2211869.77
н8	508648.63	2211834.36
н9	508658.33	2211817.59
н10	508664.63	2211799.47
н11	508667.97	2211789.85
н12	508678.38	2211793.81
н1	508675.42	2211802.42

-  - предполагаемый участок земель, на которых планируется размещение объекта
-  1 - границы и номер земельного участка, сведения о которых внесены в ЕГРН
-  28 - границы и номер объекта капитального строительства, сведения о которых внесены в ЕГРН
-  - граница кадастрового квартала

Условные обозначения:

-  - зоны с особыми условиями использования территории, сведения о которых внесены в ЕГРН
-  - обозначение запрашиваемого земельного участка
-  - характерная точка границ земель или части земельного участка
-  - номер кадастрового квартала



Заявитель:  / Егошина И. В.
 МП (подпись, расшифровка подписи)
 (для юридических лиц и индивидуальных предпринимателей)

Масштаб 1:800