



**КОМИТЕТ ИМУЩЕСТВЕННЫХ ОТНОШЕНИЙ
АДМИНИСТРАЦИИ ПЕРМСКОГО МУНИЦИПАЛЬНОГО РАЙОНА**

РЕШЕНИЕ

о размещении объектов № 142

Пермский край
Пермский район

12.03.2019

Комитет имущественных отношений администрации Пермского муниципального района разрешает Акционерному обществу «Газпром газораспределение Пермь» (ИНН 5902183841, ОГРН 1025900512670, почтовый адрес: 614000, г. Пермь, ул. Петропавловская, 43)

размещение объекта «газопровод давлением до 0,6 Мпа, для размещения которого не требуется разрешение на строительство»

на землях государственная собственность на которые не разграничена

на срок 1 год с 12.03.2019 г. по 11.03.2020 г.

Местоположение: Пермский край, Пермский район, Култаевское с/п, п. Протасы, квартал 33А, уч. 8, кадастровый номер 59:32:0670001:1866

Приложение: схема предполагаемых к использованию земель или части земельного участка.

Председатель комитета
имущественных отношений
администрации Пермского
муниципального района



(подпись, печать)

Г.В. Мюресов

Схема предполагаемых к использованию земель или части земельного участка

Объект: Газопровод давлением до 0,6 Мпа, для размещения которого не требуется разрешения на строительство
 Местоположение: расположенных по адресу: Пермский край, Пермский район, с/п Култаевское, п. Протасы, квартал 33 А, уч.8, кад.59:32:0670001:1866

Площадь земель или части земельного участка, кв.м.: 281

Категория земель: земли населенных пунктов

Вид разрешенного использования: -

Описание границ смежных землепользователей:

От точки н1 до точки н2 - земельный участок с кадастровым номером 59:32:0670001:1866

От точки н2 до точки н3 - земли общего пользования

От точки н3 до точки н4 - земельный участок с кадастровым номером 59:32:0670001:1670





От точки н4 до точки н5 - земельный участок с кадастровым номером 59:32:0680001:881

От точки н5 до точки н6 - земельный участок с кадастровым номером 59:32:0670001:1670





От точки н6 до точки н1 - земли общего пользования

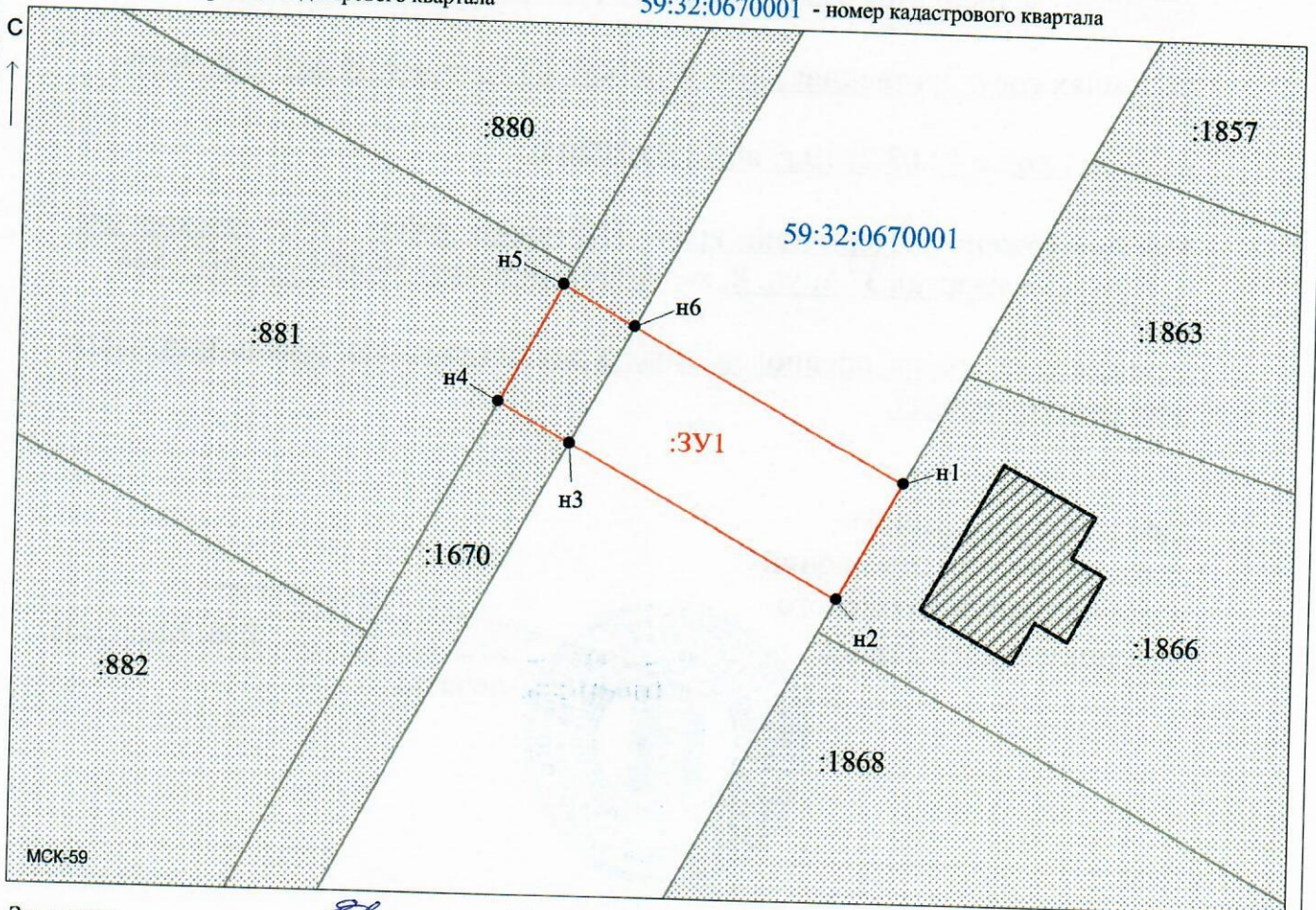
Каталог координат, м

№ точки границы	X	Y
н1	502306.38	2207110.22
н2	502297.83	2207105.54
н3	502308.79	2207085.75
н4	502311.70	2207080.49
н5	502320.36	2207085.10
н6	502317.44	2207090.35
н1	502306.38	2207110.22

-  - предполагаемый участок земель, на которых планируется размещение объекта
-  :1 - границы и номер земельного участка, сведения о которых внесены в ЕГРН
-  :28 - границы и номер объекта капитального строительства, сведения о которых внесены в ЕГРН
-  - граница кадастрового квартала

Условные обозначения:

-  59.32.2.857 - зоны с особыми условиями использования территории, сведения о которых внесены в ЕГРН
-  :3У1 - обозначение запрашиваемого земельного участка
-  н1 - характерная точка границ земель или части земельного участка
-  н1 - номер кадастрового квартала



Заявитель: _____ / Егошина И. В. _____
 (подпись, расшифровка подписи)

Масштаб 1:800

МП
 (для юридических лиц
 и индивидуальных предпринимателей)