



**КОМИТЕТ ИМУЩЕСТВЕННЫХ ОТНОШЕНИЙ
АДМИНИСТРАЦИИ ПЕРМСКОГО МУНИЦИПАЛЬНОГО РАЙОНА**

РЕШЕНИЕ

о размещении объектов № 141

Пермский край
Пермский район

12.03.2019

Комитет имущественных отношений администрации Пермского муниципального района разрешает Акционерному обществу «Газпром газораспределение Пермь» (ИНН 5902183841, ОГРН 1025900512670, почтовый адрес: 614000, г. Пермь, ул. Петропавловская, 43)

размещение объекта «газопровод давлением до 0,6 Мпа, для размещения которого не требуется разрешение на строительство»

на землях государственная собственность на которые не разграничена

на срок 1 год с 12.03.2019 г. по 11.03.2020 г.

Местоположение: Пермский край, Пермский район, Култаевское с/п, с. Култаево, ул. Дорожная, к дому 9, кадастровый номер 59:32:0680001:3761

Приложение: схема предполагаемых к использованию земель или части земельного участка.

Председатель комитета
имущественных отношений
администрации Пермского
муниципального района

Г.В. Мюресов

(Подпись, печать)



Схема предполагаемых к использованию земель или части земельного участка

Объект: Газопровод давлением до 0,6 Мпа, для размещения которого не требуется разрешения на строительство

Местоположение: расположенных по адресу: Пермский край, Пермский р-н, Култаевское с/п, с. Култаево, ул. Дорожная, к дому 9, кад 59:32:0680001:3761

Площадь земель или части земельного участка, кв.м.: 143

Категория земель: земли населенных пунктов

Вид разрешенного использования: -

Описание границ смежных землепользователей:

От точки н1 до точки н2 - земельный участок с кадастровым номером 59:32:0680001:9549

От точки н2 до точки н3 - земельный участок с кадастровым номером 59:32:0680001:9645

От точки н3 до точки н4 - земельный участок с кадастровым номером 59:32:0680001:3761

От точки н4 до точки н5 - земельный участок с кадастровым номером 59:32:0680001:9549

От точки н5 до точки н6 - земельный участок с кадастровым номером 59:32:0680001:9095

От точки н6 до точки н1 - земельный участок с кадастровым номером 59:32:0680001:888


Каталог координат, м

№ точки границы	X	Y
н1	505060.05	2214582.40
н2	505063.20	2214586.67
н3	505047.02	2214599.06
н4	505042.17	2214603.10
н5	505039.14	2214598.74
н6	505046.75	2214592.39
н1	505060.05	2214582.40

Условные обозначения:



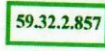
- предполагаемый участок земель, на которых планируется размещение объекта



- границы и номер земельного участка, сведения о которых внесены в ЕГРН



- границы и номер объекта капитального строительства, сведения о которых внесены в ЕГРН



- зоны с особыми условиями использования территории, сведения о которых внесены в ЕГРН

:3У1

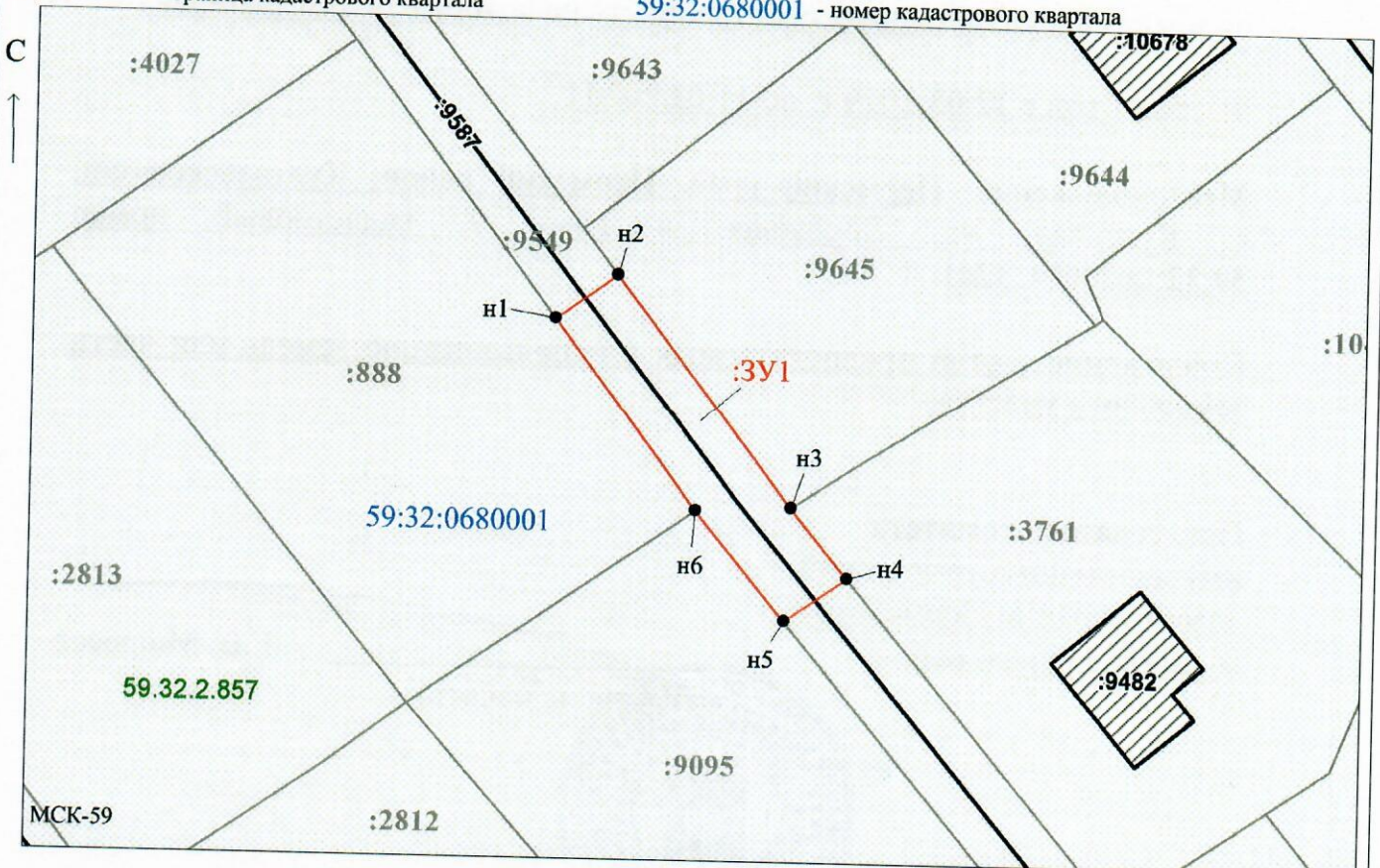
- обозначение запрашиваемого земельного участка

• н1

- характерная точка границ земель или части земельного участка

- граница кадастрового квартала

59:32:0680001 - номер кадастрового квартала



Заявитель: _____

/ Егорова И.В.

Масштаб 1:500

МП

(подпись, расшифровка подписи)

(для юридических лиц и индивидуальных предпринимателей)