



**КОМИТЕТ ИМУЩЕСТВЕННЫХ ОТНОШЕНИЙ  
АДМИНИСТРАЦИИ ПЕРМСКОГО МУНИЦИПАЛЬНОГО РАЙОНА**

**РЕШЕНИЕ**

о размещении объектов № 126

Пермский край  
Пермский район

01.03.2019

Комитет имущественных отношений администрации Пермского муниципального района разрешает Открытому акционерному обществу «Межрегиональная распределительная сетевая компания Урала» (ИНН 6671163413, ОГРН 1056604000970, почтовый адрес: 614016, г. Пермь, ул. Инженерная, 17)

размещение объекта «Строительство ВЛ 10 кВ протяженностью 0,02 км, реконструкция ПС 35/10 кВ «Юг» (ОРУ 35 кВ с увеличением трансформаторной мощности на 6,2 МВА до 12,6 МВА0) для электроснабжения новых производственных корпусов по адресу: Пермский край, Пермский район, пос. Юг»

на землях государственная собственность на которые не разграничена

на срок бессрочно

Местоположение: Пермский край, Пермский район, п. Юг, ул. Ленина

Приложение: схема предполагаемых к использованию земель или части земельного участка.

Председатель комитета  
имущественных отношений  
администрации Пермского  
муниципального района

Г.В. Мюресов



(подпись, печать)

# Схема предполагаемых к использованию земель или части земельного участка

**Объект:** "Строительство ВЛ 10кВ протяженностью 0.02км, реконструкция ПС 35/10 кВ "Юг" (ОРУ 35кВ с увеличением трансформаторной мощности на 6.2МВА до 12.6МВА) для электроснабжения новых производственных корпусов по адресу: Пермский край, Пермский район, пос.Юг"

**Местоположение:** Пермский край, Пермский район, Юговское с/п, п.Юг, ул.Ленина

**Площадь земель или части земельного участка, кв.м.:** 1447

**Категория земель:** Земли населенных пунктов

**Вид разрешенного использования земельного участка:**

**Цель использования:** под объекты инженерного оборудования Электроснабжения (Строительство ВЛ 10кВ протяженностью 0.02км, реконструкция ПС 35/10 кВ "Юг" (ОРУ 35кВ с увеличением трансформаторной мощности на 6.2МВА до 12.6МВА) для электроснабжения новых производственных корпусов по адресу: Пермский край, Пермский район, пос.Юг)

## Описание границ смежных

### землепользователей:

1-2-3-4-5-6-7-8-1 неразграниченный зем.участок

9-10-11-12-13-9 зем.участок с кад.номером

59:32:2430001:2241


14-15-16-17-18-19-20-14 зем.участок с


кад.номером 59:32:2430001:4578(2)

59:32:2430001:45



## Условные обозначения:

 предполагаемые к использованию земли

 граница земельного участка, сведения о котором внесены в ГКН

• 1 характерные точки границы

испрашиваемого земельного участка

## Координаты

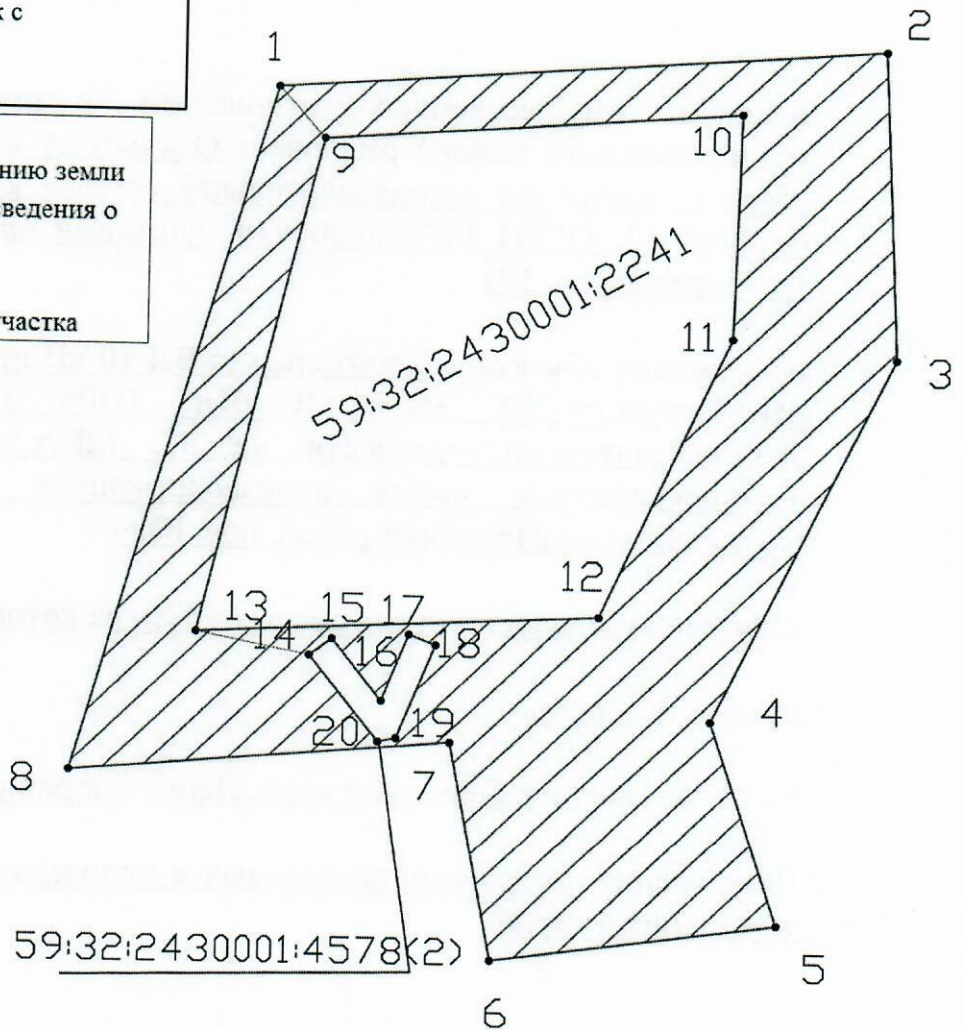
### характерных точек

№ X Y

1 2229750,66 486636,24  
 2 2229792,92 486639,57  
 3 2229793,97 486616,98  
 4 2229781,38 486590,37  
 5 2229786,16 486575,44  
 6 2229766,24 486572,67  
 7 2229763,23 486588,61  
 8 2229736,65 486586,25  
 1 2229750,66 486636,24

9 2229753,89 486632,48  
 10 2229782,96 486634,77  
 11 2229782,54 486618,36  
 12 2229773,51 486597,88  
 13 2229745,42 486596,47  
 9 2229753,89 486632,48

14 2229753,35 486594,86  
 15 2229754,93 486596,08  
 16 2229758,40 486591,59  
 17 2229760,31 486596,44  
 18 2229762,17 486595,71  
 19 2229759,48 486588,87  
 20 2229758,21 486588,61  
 14 2229753,35 486594,86



Масштаб 1:500



Заявитель:

О.А. Субботин