

**КОМИТЕТ ИМУЩЕСТВЕННЫХ ОТНОШЕНИЙ  
АДМИНИСТРАЦИИ ПЕРМСКОГО МУНИЦИПАЛЬНОГО РАЙОНА**

**РЕШЕНИЕ**

о размещении объектов № 96

Пермский край  
Пермский район

21.02.2019

Комитет имущественных отношений администрации Пермского муниципального района разрешает Акционерному обществу «Газпром газораспределение Пермь» (ИНН 5902183841, ОГРН 1025900512670, почтовый адрес: 614000, г. Пермь, ул. Петропавловская, 43)

размещение объекта «газопровод давлением до 0,6 Мпа, для размещения которого не требуется разрешение на строительство»

на землях государственная собственность на которые не разграничена

на срок 1 год с 21.02.2019 г. по 20.02.2020 г.

Местоположение: Пермский край, Пермский район, Култаевское с/п, д. Шилово, ул. Ясная, к дому 7

Приложение: схема предполагаемых к использованию земель или части земельного участка.

Председатель комитета  
имущественных отношений  
администрации Пермского  
муниципального района



(подпись, печать)

Г.В. Мюресов

### Схема предполагаемых к использованию земель или части земельного участка

**Объект:** Газопровод давлением до 0,6 Мпа, для размещения которого не требуется разрешения на строительство

**Местоположение:** расположенных по адресу: Пермский край, р-н Пермский, д. Шилово, ул. Ясная, к дому 7


**Площадь земель или части земельного участка, кв.м.:** 385

**Категория земель:** земли населенных пунктов

**Вид разрешенного использования:** -  
 Описание границ смежных землепользователей:  
 От точки н1 до точки н2 - земельный участок с кадастровым номером 59:32:1450002:339  
 От точки н2 до точки н3 - земельный участок с кадастровым номером 59:32:1450002:170  
 От точки н3 до точки н6 - земли общего пользования  
 От точки н6 до точки н7 - земельный участок с кадастровым номером 59:32:3250001:5616  
 От точки н7 до точки н8 - земельный участок с кадастровым номером 59:32:3250001:33

Каталог координат, м		
№ точки границы	X	Y
н1	507686.53	2211021.17
н2	507676.99	2211028.88
н3	507663.57	2211044.16
н4	507656.13	2211037.56
н5	507670.66	2211021.24
н6	507667.21	2211017.95
н7	507667.71	2211017.36
н8	507674.82	2211010.01
н1	507686.53	2211021.17

**Условные обозначения:**




- предполагаемый участок земель, на которых планируется размещение объекта


- границы и номер земельного участка, сведения о которых внесены в ГКН



- граница кадастрового квартала



- границы и номер объекта капитального строительства, сведения о которых внесены в ГКН



- зоны с особыми условиями использования территории, сведения о которых внесены в ГКН

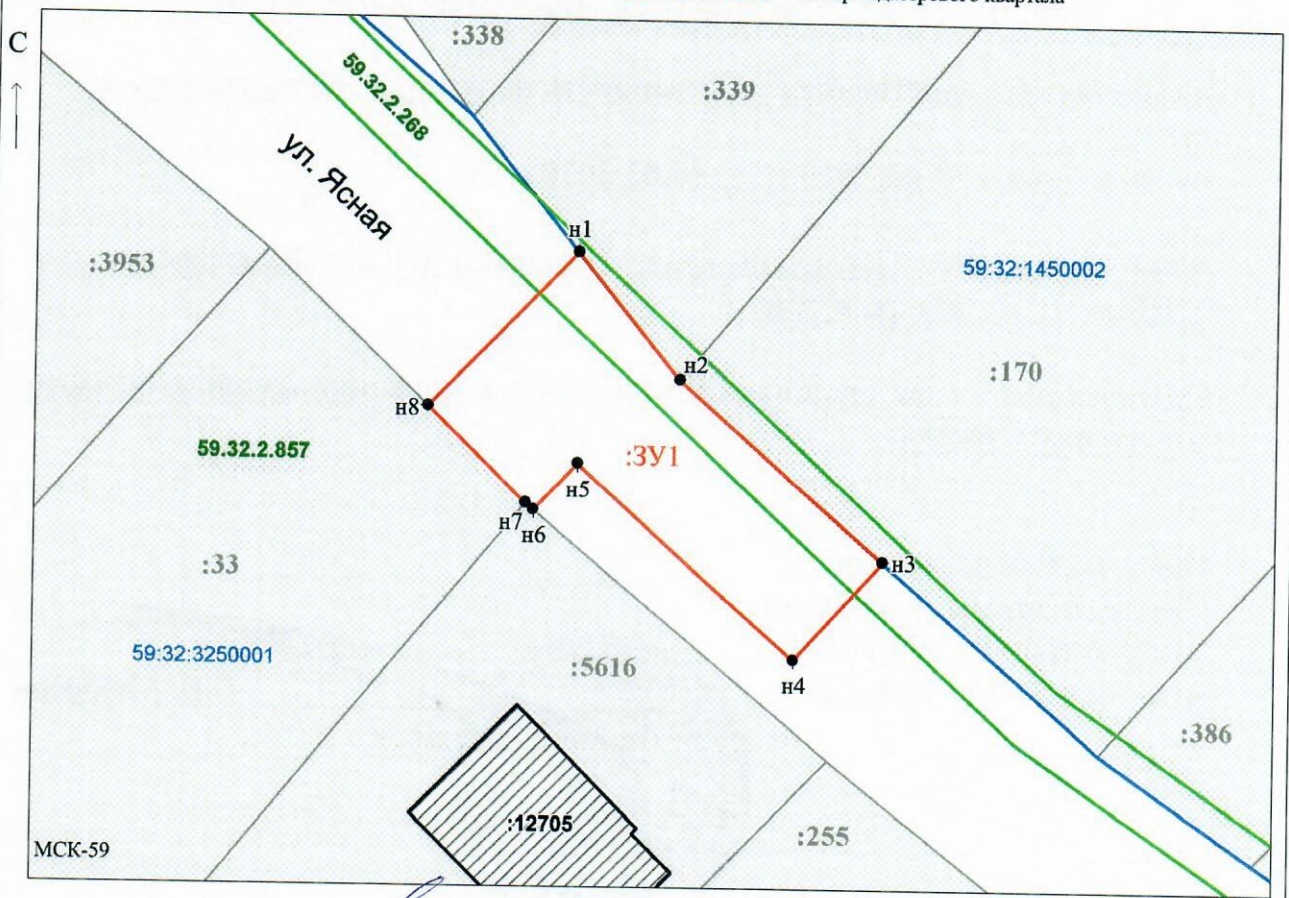
:3У1

- обозначение запрашиваемого земельного участка

● н1

- характерная точка границ земель или части земельного участка

59:32:3250001 - номер кадастрового квартала



Заявитель: \_\_\_\_\_

/ Офишкина И.В.

Масштаб 1:500

МП

(подпись, расшифровка подписи)

(для юридических лиц и индивидуальных предпринимателей)