

**КОМИТЕТ ИМУЩЕСТВЕННЫХ ОТНОШЕНИЙ
АДМИНИСТРАЦИИ ПЕРМСКОГО МУНИЦИПАЛЬНОГО РАЙОНА**

РЕШЕНИЕ

о размещении объектов № 76

Пермский край
Пермский район

15.02.2019

Комитет имущественных отношений администрации Пермского муниципального района разрешает Акционерному обществу «Газпром газораспределение Пермь» (ИНН 5902183841, ОГРН 1025900512670, почтовый адрес: 614000, г. Пермь, ул. Петропавловская, 43)

размещение объекта «газопровод давлением до 0,6 Мпа, для размещения которого не требуется разрешение на строительство»

на землях государственная собственность на которые не разграничена

на срок 1 год с 15.02.2019 г. по 14.02.2020 г.

Местоположение: Пермский край, Пермский район, Платошинское с/п, с. Платошино, ул. Строителей, к дому 30

Приложение: схема предполагаемых к использованию земель или части земельного участка.

Председатель комитета
имущественных отношений
администрации Пермского
муниципального района



(подпись, печать)

Г.В. Мюресов

Схема предполагаемых к использованию земель или части земельного участка

Объект: Газопровод давлением до 0,6 Мпа, для размещения которого не требуется разрешения на строительство

Местоположение: расположенных по адресу: Пермский край, Пермский район, Платошинское с/п, с.Платошино, ул.Строителей, к дому 30

Площадь земель или части земельного участка, кв.м.: 140

Категория земель: земли населенных пунктов

Вид разрешенного использования: -

Описание границ смежных землепользователей:


От точки н1 до точки н2 - земельный участок с кадастровым номером 59:32:1570001:2534

От точки н2 до точки н1 - земли общего пользования


Каталог координат, м

№ точки границы	X	Y
н1	475718.60	2248089.62
н2	475729.53	2248088.57
н3	475730.46	2248101.25
н4	475719.60	2248102.44
н1	475718.60	2248089.62


Условные обозначения:



- предполагаемый участок земель, на которых планируется размещение объекта



- границы и номер земельного участка, сведения о которых внесены в ГКН



- зоны с особыми условиями использования территории, сведения о которых внесены в ГКН



- граница кадастрового квартала

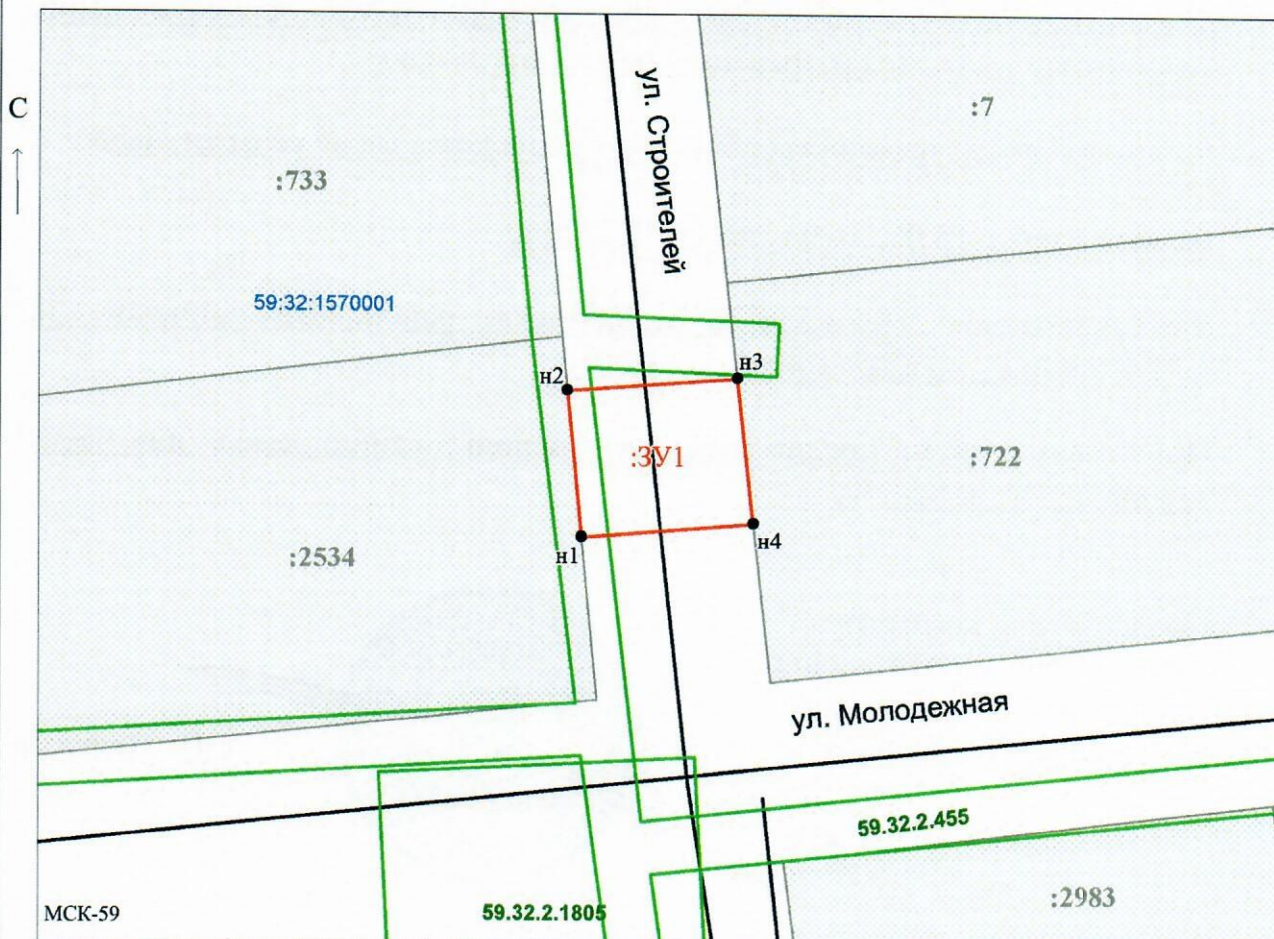
:ЗУ1

- обозначение запрашиваемого земельного участка



н1 - характеристическая точка границ земель или части земельного участка

59:32:1570001 - номер кадастрового квартала



Заявитель: _____

И.В. Офишкина
МП

/ Офишкина И.В.

(подпись, расшифровка подписи)

Масштаб 1:500

(для юридических лиц и индивидуальных предпринимателей)