

  
**КОМИТЕТ ИМУЩЕСТВЕННЫХ ОТНОШЕНИЙ  
АДМИНИСТРАЦИИ ПЕРМСКОГО МУНИЦИПАЛЬНОГО РАЙОНА**

**РЕШЕНИЕ**

о размещении объектов № 52

Пермский край  
Пермский район

12.02.2019

Комитет имущественных отношений администрации Пермского муниципального района разрешает Акционерному обществу «Газпром газораспределение Пермь» (ИНН 5902183841, ОГРН 1025900512670, почтовый адрес: 614000, г. Пермь, ул. Петропавловская, 43)

размещение объекта «газопровод давлением до 0,6 Мпа, для размещения которого не требуется разрешение на строительство»

на землях государственная собственность на которые не разграничена

на срок 1 год с 12.02.2019 г. по 11.02.2020 г.

Местоположение: Пермский край, Пермский район, Култаевское с/п, северо-восточнее 0,1 км д. Кичаново, участок 16, кад. № 59:32:5460001:32

Приложение: схема предполагаемых к использованию земель или части земельного участка.

Председатель комитета  
имущественных отношений  
администрации Пермского  
муниципального района

(подпись, печать)



Г.В. Мюресов

### Схема предполагаемых к использованию земель или части земельного участка

Объект: Газопровод давлением до 0,6 Мпа, для размещения которого не требуется разрешения на строительство

Местоположение: расположенных по адресу: Пермский край, Пермский район, Култаевское с/п, северо-восточнее 0,1 км д. Кичаново, участок 16, кад 59:32:5460001:32





Площадь земель или части земельного участка, кв.м.: 265

Категория земель: Земли населенных пунктов





Вид разрешенного использования: -  
Описание границ смежных землепользователей:  
От точки н1 до точки н2 - земельный участок с кадастровым номером 59:32:5460001:34  
От точки н2 до точки н3 - земельный участок с кадастровым номером 59:32:5460001:30  
От точки н3 до точки н4 - земельный участок с кадастровым номером 59:32:5460001:32  
От точки н4 до точки н1 - земли общего пользования

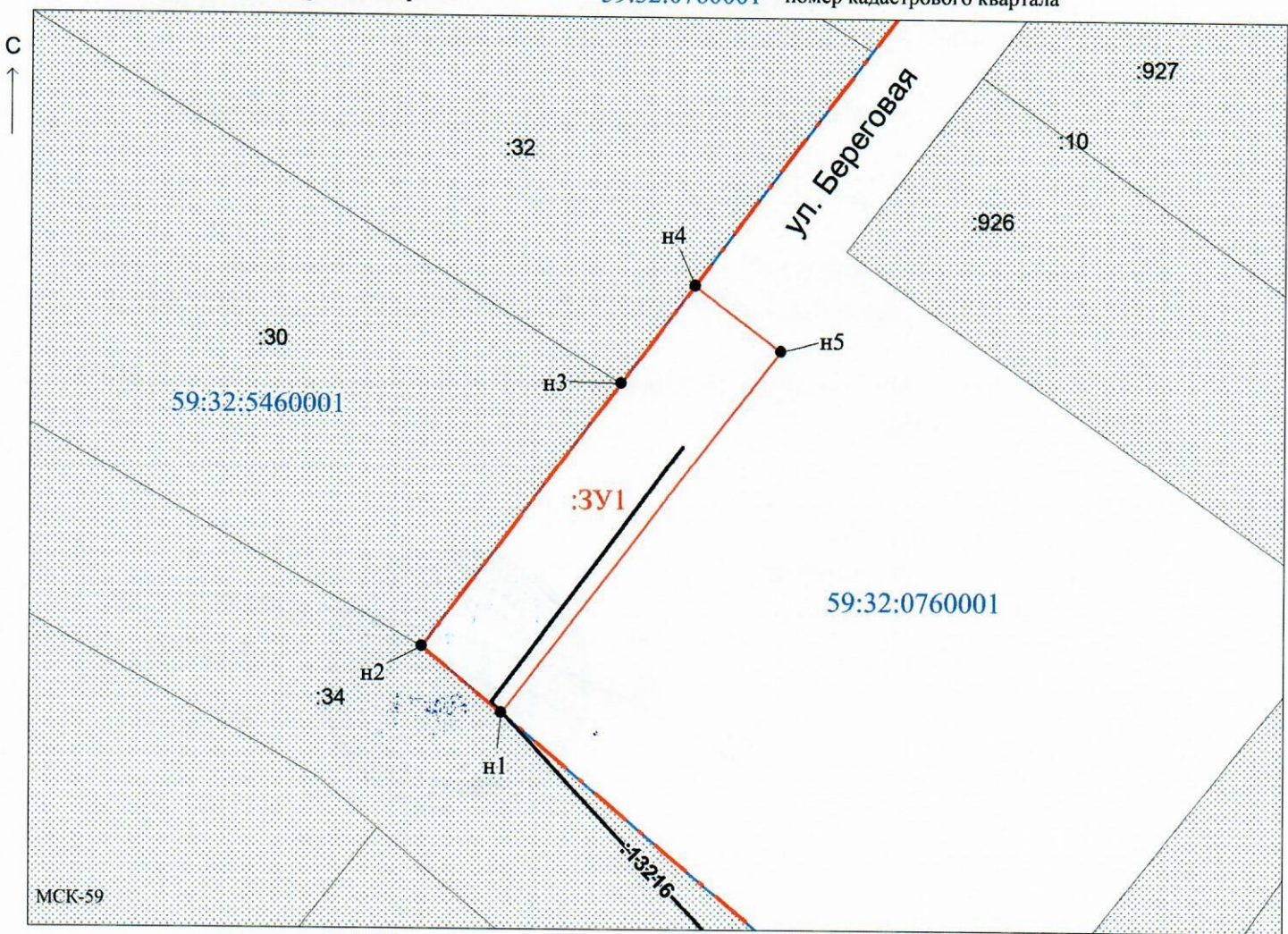
Каталог координат, м

№ точки границы	X	Y
н1	507298.64	2216839.12
н2	507303.59	2216833.22
н3	507323.20	2216847.87
н4	507330.48	2216853.31
н5	507325.63	2216859.68
н1	507298.64	2216839.12

-  - предполагаемый участок земель, на которых планируется размещение объекта
-  - границы и номер земельного участка, сведения о которых внесены в ГКН
-  - границы и номер объекта капитального строительства, сведения о которых внесены в ГКН
-  - граница кадастрового квартала

**Условные обозначения:**

-  - зоны с особыми условиями использования территории, сведения о которых внесены в ГКН
-  - обозначение запрашиваемого земельного участка
-  - характерная точка границ земель или части земельного участка
-  - номер кадастрового квартала



Заявитель: \_\_\_\_\_ / Егошина И. В.

Масштаб 1:500

МП (подпись, расшифровка подписи)

(для юридических лиц и индивидуальных предпринимателей)