

  
**КОМИТЕТ ИМУЩЕСТВЕННЫХ ОТНОШЕНИЙ  
АДМИНИСТРАЦИИ ПЕРМСКОГО МУНИЦИПАЛЬНОГО РАЙОНА**

**РЕШЕНИЕ**

о размещении объектов № 51

Пермский край  
Пермский район

12.02.2019

Комитет имущественных отношений администрации Пермского муниципального района разрешает Акционерному обществу «Газпром газораспределение Пермь» (ИНН 5902183841, ОГРН 1025900512670, почтовый адрес: 614000, г. Пермь, ул. Петропавловская, 43)

размещение объекта «газопровод давлением до 0,6 Мпа, для размещения которого не требуется разрешение на строительство»

на землях государственная собственность на которые не разграничена

на срок 1 год с 12.02.2019 г. по 11.02.2020 г.

Местоположение: Пермский край, Пермский район, Култаевское с/п, с. Башкултаево, ул. Мавлютова, к дому 71

Приложение: схема предполагаемых к использованию земель или части земельного участка.

Председатель комитета  
имущественных отношений  
администрации Пермского  
муниципального района



(подпись, печать)

Г.В. Мюресов



### Схема предполагаемых к использованию земель или части земельного участка

Объект: Газопровод давлением до 0,6 Мпа, для размещения которого не требуется разрешения на строительство

Местоположение: расположенных по адресу: Пермский край, Пермский район, Култаевское с/п. с. Башкултаево, ул. Мавлютова, к дому 71

Каталог координат, м

Площадь земель или части земельного участка, кв.м.: 314

Категория земель: земли населенных пунктов

Вид разрешенного использования: -

Описание границ смежных землепользователей:

От точки н1 до точки н3 - земельный участок с кадастровым номером 59:32:0700001:488



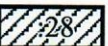





От точки н3 до точки н4 - земли общего пользования

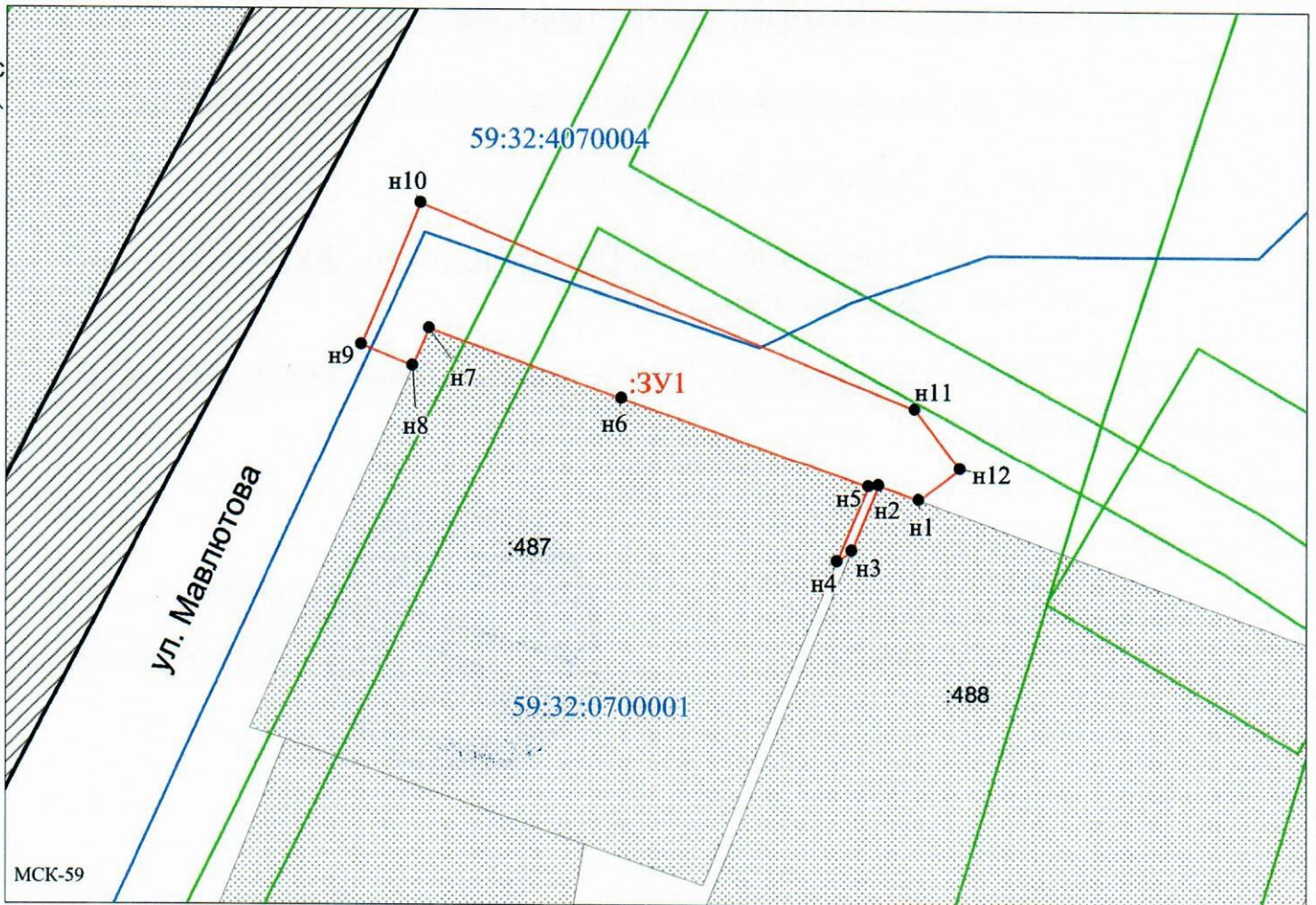
От точки н4 до точки н8 - земельный участок с кадастровым номером 59:32:0700001:487

От точки н8 до точки н1 - земли общего пользования

№ точки границы	X	Y
н1	500547.86	2211917.34
н2	500548.91	2211914.46
н3	500544.24	2211912.55
н4	500543.47	2211911.51
н5	500548.84	2211913.76
н6	500555.15	2211896.02
н7	500560.21	2211882.18
н8	500557.47	2211881.03
н9	500559.01	2211877.34
н10	500569.17	2211881.57
н11	500554.38	2211917.06
н12	500550.10	2211920.30
н1	500547.86	2211917.34

**Условные обозначения:**

-  - предполагаемый участок земель, на которых планируется размещение объекта
-  - границы и номер земельного участка, сведения о которых внесены в ЕГРН
-  - границы и номер объекта капитального строительства, сведения о которых внесены в ЕГРН
-  - граница кадастрового квартала
-  - зоны с особыми условиями использования территории, сведения о которых внесены в ЕГРН
-  - обозначение запрашиваемого земельного участка
-  - характерная точка границ земель или части земельного участка
-  - номер кадастрового квартала



Масштаб 1:600

Заявитель: \_\_\_\_\_ / Егошина И. В.  
 МП (подпись, расшифровка подписи)

(для юридических лиц и индивидуальных предпринимателей)