



**КОМИТЕТ ИМУЩЕСТВЕННЫХ ОТНОШЕНИЙ
АДМИНИСТРАЦИИ ПЕРМСКОГО МУНИЦИПАЛЬНОГО РАЙОНА**

РЕШЕНИЕ

о размещении объектов № 80

Пермский край
Пермский район

15.02.2019

Комитет имущественных отношений администрации Пермского
муниципального района разрешает Суворовой Анне Ивановне,

размещение объекта: «элементы благоустройства территории, в том числе
малые архитектурные формы»

на землях государственная собственность на которые не разграничена

на срок 11 месяцев с 15.02.2019г. по 15.01.2020г.

Местоположение: Пермский край, Пермский район, Двуреченское с/п, д.
Нестюково, ул. Тракторная.

Приложение: схема предполагаемых к использованию земель или земельных
участков.

Председатель комитета
имущественных отношений администрации
Пермского муниципального района



Г.В. Мюресов

(подпись, печать)

Схема предполагаемых к использованию земель или части земельного участка

Объект: Элементы благоустройства территории, в том числе малые архитектурные формы

Местоположение: Пермский край, Двуреченское с/п, д. Нестюково, ул. Тракторная

Площадь земель или части земельного участка: 435 кв.м.

Категория земель: земли населенных пунктов

Вид разрешенного использования: -

Описание границ смежных землепользователей:

От т.1 до т.2 - земельный участок с кадастровым номером 59:32:0390001:74

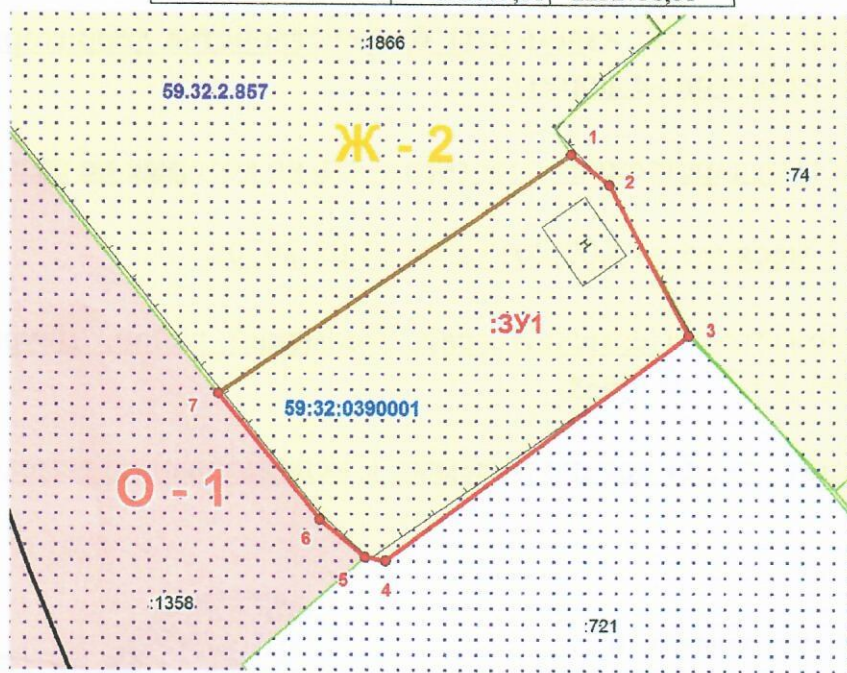
От т.2 до т.3 - земли Муниципального образования Пермский район

От т.3 до т.5 - земельный участок с кадастровым номером 59:32:0390001:721

От т.5 до т.7 - земельный участок с кадастровым номером 59:32:0390001:1358

От т.7 до т.1 - земельный участок с кадастровым номером 59:32:0390001:1866

Обозначение характерных точек границ	Координаты, м (МСК-59, зона 2)	
	X	Y
1	2	3
1	503625,41	2232762,80
2	503623,32	2232765,38
3	503613,11	2232770,77
4	503597,74	2232750,16
5	503598,02	2232748,76
6	503600,55	2232745,71
7	503609,11	2232738,81



Условные обозначения



Масштаб 1:500

- предполагаемый участок земель
- уточненная граница земельного участка учтенного в ЕГРН
- контур объекта капитального строительства
- граница кадастрового квартала
- :4 кадастровый номер земельного участка учтенного в ЕГРН
- 59:32:0390001 номер кадастрового квартала
- :3У1 обозначение запрашиваемого земельного участка
- 1,2,3,... обозначение характерных точек границ земель или части земельного участка
- Ж - 2 территориальная зона - Зона малоэтажной жилой застройки с приусадебными земельными участками
- зона с особыми условиями использования территории - Приаэродромная территория аэродрома аэропорта Большое Савино

Заявитель: _____

МП

(для юридических лиц, индивидуальных предпринимателей)

(подпись, расшифровка подписи)