



**КОМИТЕТ ИМУЩЕСТВЕННЫХ ОТНОШЕНИЙ  
АДМИНИСТРАЦИИ ПЕРМСКОГО МУНИЦИПАЛЬНОГО РАЙОНА**

**РЕШЕНИЕ**

о размещении объектов № 58

Пермский край  
Пермский район

12.02.2019

Комитет имущественных отношений администрации Пермского муниципального района разрешает Открытому акционерному обществу «Межрегиональная распределительная сетевая компания Урала» (ИНН 6671163413, ОГРН 1056604000970, почтовый адрес: 614016, г. Пермь, ул. Инженерная, 17)

размещение объекта: «строительство СТП-10/0,4 кВ с трансформатором мощностью 16 кВА, ВЛ 10 кВ ориентировочной протяженностью 0,28 км, РЛКВ-10 кВ, ВЛ 0,4 кВ ориентировочной протяженностью 0,02 км для электроснабжения объекта для садоводства по адресу: Пермский край, Пермский район, Фроловское с/п, СНТ "Ключик" (4500045014)»

на землях государственная собственность на которые не разграничена

на срок бессрочно.

Местоположение: Пермский край, Пермский район, Фроловское с/п, СНТ «Ключик».

Приложение: схема предполагаемых к использованию земель или земельных участков.

Председатель комитета  
имущественных отношений администрации  
Пермского муниципального района

(подпись, печать)

Г.В. Мюресов



# Схема предполагаемых к использованию

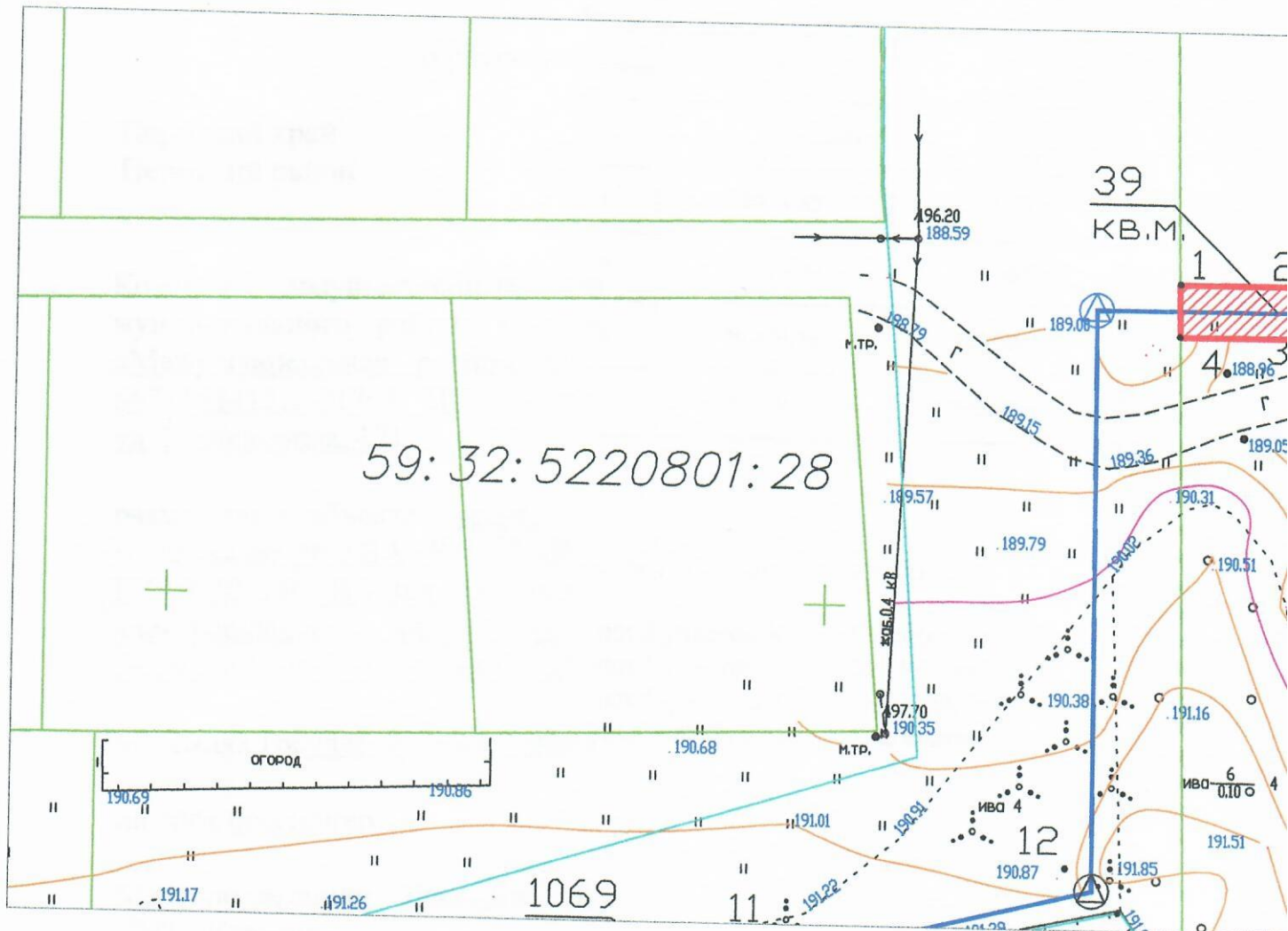
Объект: "Строительство СТП-10/0,4 кВ с трансформатором мощностью 16 кВА, ВЛ 10 кВ ориентировочной электроснабжения объекта для садоводства по адресу: Пермский край, Пермский район, Фроловское с/п, СНТ «

Местоположение: Пермский край, Пермский район, Фроловское с/п.




Площадь земель или части земельного участка: 39 кв.м.

Категория земель: Земли сельскохозяйственного назначения

Вид разрешенного использования: -



## Условные обозначения:

:ЗУ1	- условный номер земельного участка
	- вновь образованная часть границы, сведения о которой достаточны для определения ее местоположения
	- существующая часть границы, имеющиеся в ГКН сведения о которой достаточны для определения ее местоположения
:17	- номер земельного участка в кадастровом квартале
59:01:4410154	- номер кадастрового квартала
	- граница кадастрового квартала

# ЗЕМЕЛЬ ИЛИ ЧАСТИ ЗЕМЕЛЬНОГО УЧАСТКА

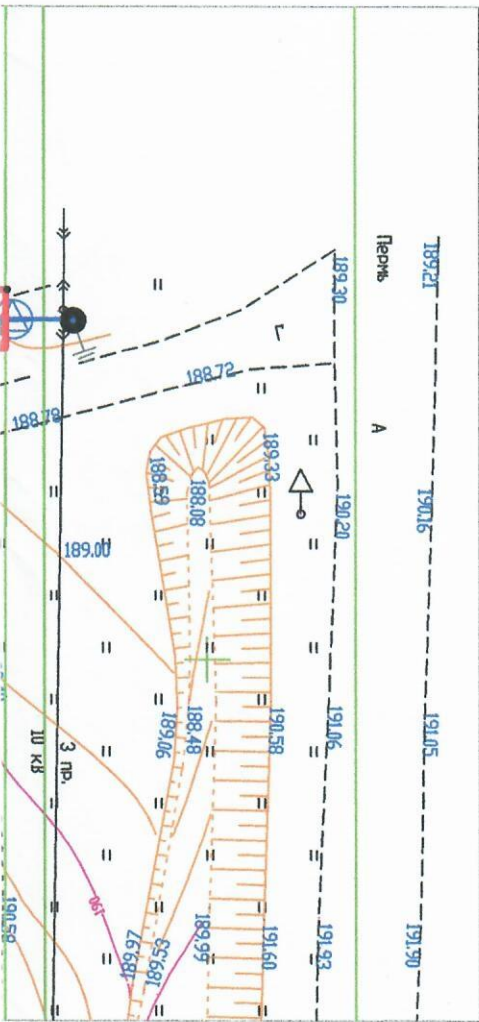
с протяженностью ~ 0,28 км, РЛКВ-10 кВ, ВЛ 0,4 кВ ориентировочной протяженностью ~ 0,02 км для «Ючик» (4500045014)»

## Каталог координат в МСК-59:

№ точки	X	Y
(ЗУК1)		
1	511174,85	2251176,57
2	511174,90	2251186,48
3	511170,96	2251186,46
4	511170,87	2251176,65

### Описание границ смежных землепользователей:

- от точки 1 до точки 2 участок КН 59:00:0000000:7700
- от точки 2 до точки 3 участок КН 59:32:0000000:68
- от точки 3 до точки 4 участок КН 59:00:0000000:7700
- от точки 4 до точки 1 земли общего пользования



Масштаб 1:500

Заявитель: Медведева У.В. (по доверенности)  
(подпись, расшифровка подписи)

МП

Верно

(для юридических лиц  
и индивидуальных предпринимателей)