



**КОМИТЕТ ИМУЩЕСТВЕННЫХ ОТНОШЕНИЙ
АДМИНИСТРАЦИИ ПЕРМСКОГО МУНИЦИПАЛЬНОГО РАЙОНА**

РЕШЕНИЕ № 42
о размещении объектов № _____

Пермский край
Пермский район

06.02.2019

Комитет имущественных отношений администрации Пермского муниципального района разрешает Акционерному обществу «Газпром газораспределение Пермь» (ИНН 5902183841, ОГРН 1025900512670, почтовый адрес: 614000, г. Пермь, ул. Петропавловская, 43)

размещение объекта «газопровод давлением до 0,6 Мпа, для размещения которого не требуется разрешение на строительство»

на землях государственная собственность на которые не разграничена

на срок 1 год с 06.02.2019 г. по 05.02.2020 г.

Местоположение: Пермский край, Пермский район, Сылвенское с/п. с.п. Сылва, ул. Калинина, к дому 33.

Приложение: схема предполагаемых к использованию земель или части земельного участка.

Председатель комитета
имущественных отношений администрации
Пермского муниципального района

Г.В. Мюресов
(подпись, печать)



Схема предполагаемых к использованию земель или части земельного участка

Объект: Газопровод давлением до 0,6 Мпа, для размещения которого не требуется разрешения на строительство

Местоположение: расположенных по адресу: край Пермский, р-н Пермский, с/п Сылвенское, с.п. Сылва, ул. Калинина, к дому 33

Площадь земель или части земельного участка, кв.м.: 244

Категория земель: земли населенных пунктов

Вид разрешенного использования: -

Описание границ смежных землепользователей:


От точки н1 до точки н3 - земельный участок с кадастровым номером 59:32:0050027:2926


От точки н3 до точки н1 - земли общего пользования


Каталог координат, м


№ точки границы	X	Y
н1	519838.73	2262942.25
н2	519836.68	2262958.28
н3	519840.30	2262958.94
н4	519840.06	2262960.39
н5	519834.84	2262959.51
н6	519833.99	2262964.16
н7	519823.17	2262962.18
н8	519825.98	2262946.88
н9	519830.22	2262947.59
н10	519831.38	2262940.76
н1	519838.73	2262942.25


Условные обозначения:

 - предполагаемый участок земель, на которых планируется размещение объекта

 - границы и номер земельного участка, сведения о которых внесены в ГКН

 - границы и номер объекта капитального строительства, сведения о которых внесены в ГКН

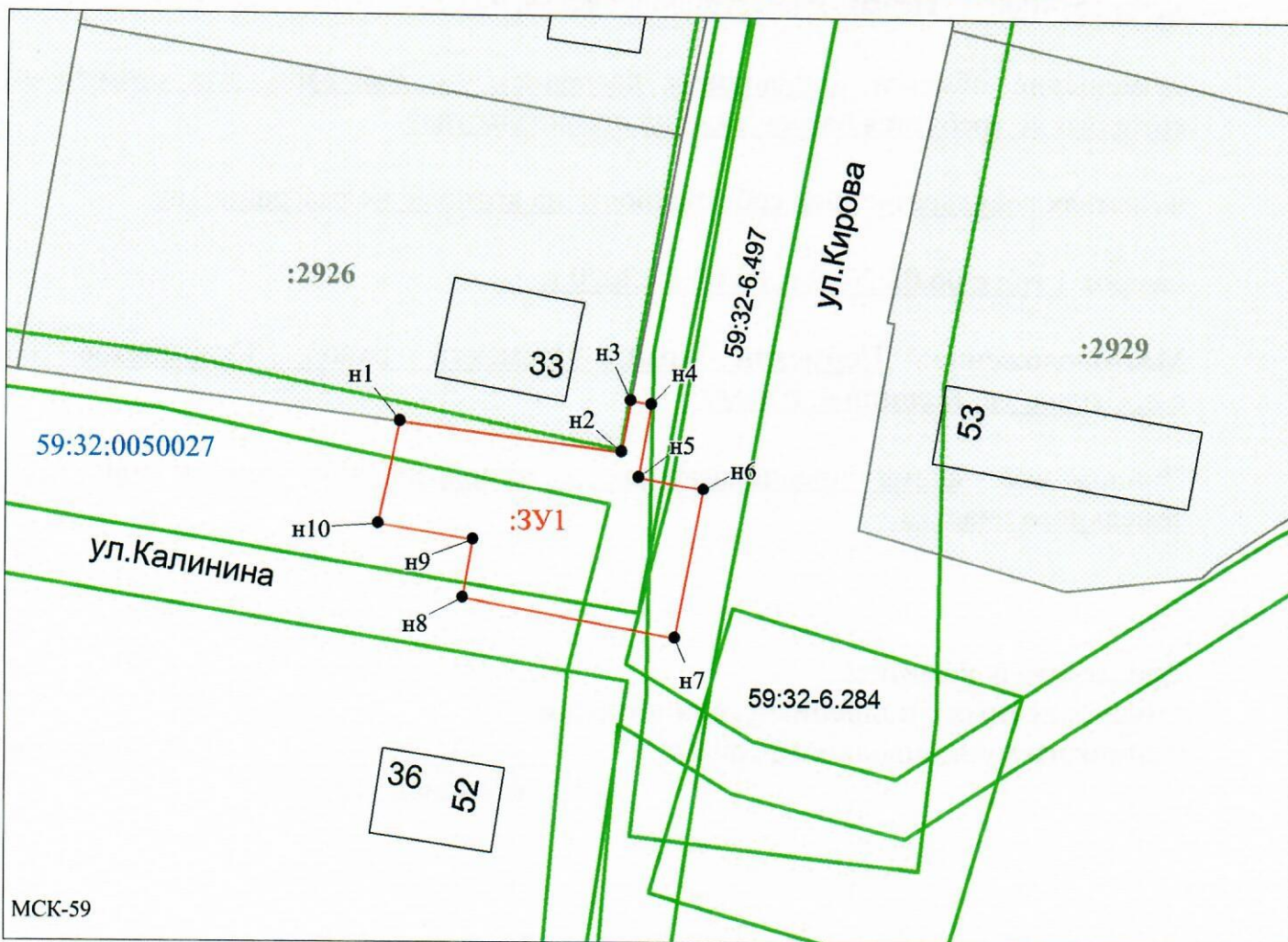
 - граница кадастрового квартала

 - зоны с особыми условиями использования территории, сведения о которых внесены в ГКН

:3У1 - обозначение запрашиваемого земельного участка

н1 - характерная точка границ земель или части земельного участка

59:32:0050027 - номер кадастрового квартала



Заявитель: _____ / Егошина И.В.
 МП (подпись, расшифровка подписи)
 (для юридических лиц и индивидуальных предпринимателей)

Масштаб 1:500