



**КОМИТЕТ ИМУЩЕСТВЕННЫХ ОТНОШЕНИЙ  
АДМИНИСТРАЦИИ ПЕРМСКОГО МУНИЦИПАЛЬНОГО РАЙОНА**

**РЕШЕНИЕ**

о размещении объектов № 21

Пермский край  
Пермский район

28.01.2019

Комитет имущественных отношений администрации Пермского муниципального района разрешает Открытому акционерному обществу «Межрегиональная распределительная сетевая компания Урала» (ИНН 6671163413, ОГРН 1056604000970, почтовый адрес: 614016, г. Пермь, ул. Инженерная, 17)

размещение объекта: «Строительство участков ВЛ 0,4 кВ от ближайших опор строящейся ВЛ 0,4 кВ, входящей в ЭСК ПС 35/6 кВ Красава, для электроснабжения индивидуальных жилых домов по адресу: Пермский край, Пермский район, Кондратовское с/п, д. Кондратово( ул. Попутная, дом №251, кад. номер зем. участка 59:32:3410007:251)».

на землях государственная собственность на которые не разграничена

на срок бессрочно.

Местоположение: Пермский край, Пермский район, Кондратовское с/п, д. Кондратово.

Приложение: схема предполагаемых к использованию земель или земельных участков.

Председатель комитета  
имущественных отношений администрации  
Пермского муниципального района

  
(подпись, печать)

Г.В. Мюресов

# СХЕМА ПРЕДПОЛАГАЕМЫХ К ИСПОЛЬЗОВАНИЮ ЗЕМЕЛЬ ИЛИ ЧАСТЕЙ ЗЕМЕЛЬНОГО УЧАСТКА

**Объект:** Строительство участков ВЛ 0,4 кВ от ближайших опор строящейся ВЛ 0,4 кВ, входящей в ЭСК ПС 35/6 кВ Красава, для электроснабжения индивидуальных жилых домов по адресу: Пермский край, Пермский район, Кондратовское с/п, д. Кондратово (ул. Попутная, дом № 251, кад. номер зем. участка 59:32:3410007:251)

**Местоположение:** Пермский край, Пермский район, Кондратовское с/п, д. Кондратово

**Площадь земель или части земельного участка, кв.м.:** 739

**Категория земель:** земли населенных пунктов

**Вид разрешенного использования земельного участка:** отсутствует

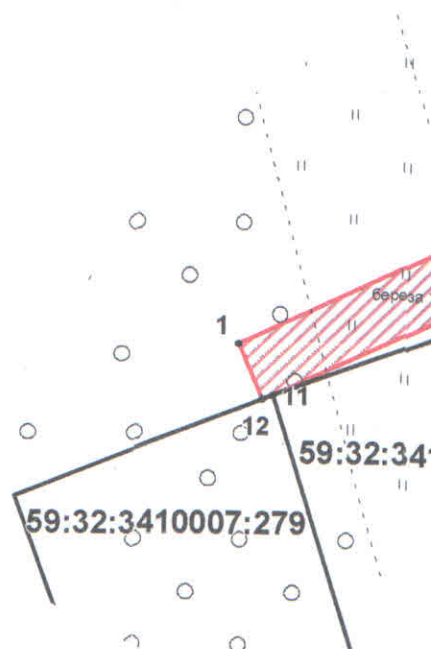
## КАТАЛОГ КООРДИНАТ, м

№ точки границы	X	Y
<b>Контур :ЗУ1(1)</b>		
1	516606,01	2221103,27
2	516628,67	2221150,77
3	516637,16	2221169,41
4	516651,79	2221194,20
5	516638,50	2221199,21
6	516637,06	2221195,46
7	516645,93	2221192,10
8	516633,66	2221171,19
9	516625,10	2221152,44
10	516617,78	2221137,43
11	516602,57	2221105,54
12	516602,30	2221104,86
<b>Контур :ЗУ1(2)</b>		
13	516463,51	2221191,98
14	516493,11	2221252,11
15	516483,44	2221255,91
16	516482,01	2221252,16
17	516487,63	2221250,02
18	516460,04	2221193,99

Участок 1

## ОПИСАНИЕ ГРАНИЦ СМЕЖНЫХ ЗЕМЛЕПОЛЬЗОВАТЕЛЕЙ:

- от 1 точки до 9 точки - земли Кондратовского с/п  
 от 9 точки до 10 точки - земельный участок с кадастровым номером 59:32:3410007:273  
 от 10 точки до 11 точки - земли Кондратовского с/п  
 от 11 точки до 12 точки - земельный участок с кадастровым номером 59:32:3410007:279  
 от 12 точки до 1 точки - земли Кондратовского с/п  
 от 13 точки до 13 точки - земли Кондратовского с/п



## УСЛОВНЫЕ ОБОЗНАЧЕНИЯ:

- 59:32:3410007 - номер кадастрового квартала  
 :7 - номер учтенного земельного участка  
 - граница кадастрового квартала  
 - существующая часть границы, имеющиеся в ЕГРН сведения о которой достаточны для определения ее местоположения  
 - граница проектируемого размещения Объекта  
 :ЗУ1 - обозначение территории проектируемого размещения Объекта  
 - характерная точка границы территории размещения Объекта

ВЕРНО

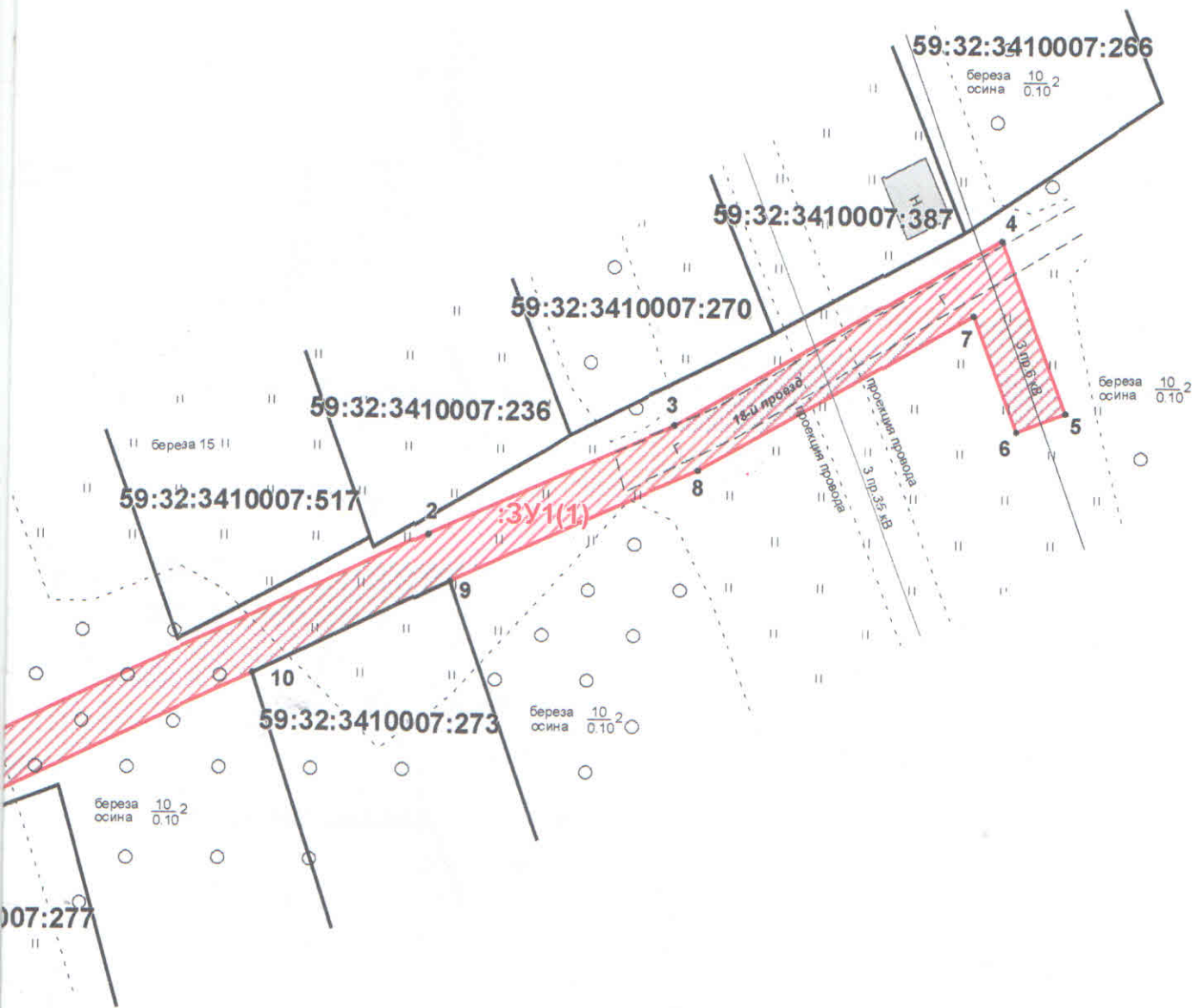
Заявитель:

*М.П. / [Подпись]*

М.П.

(для юридических лиц и индивидуальных предпринимателей)

06



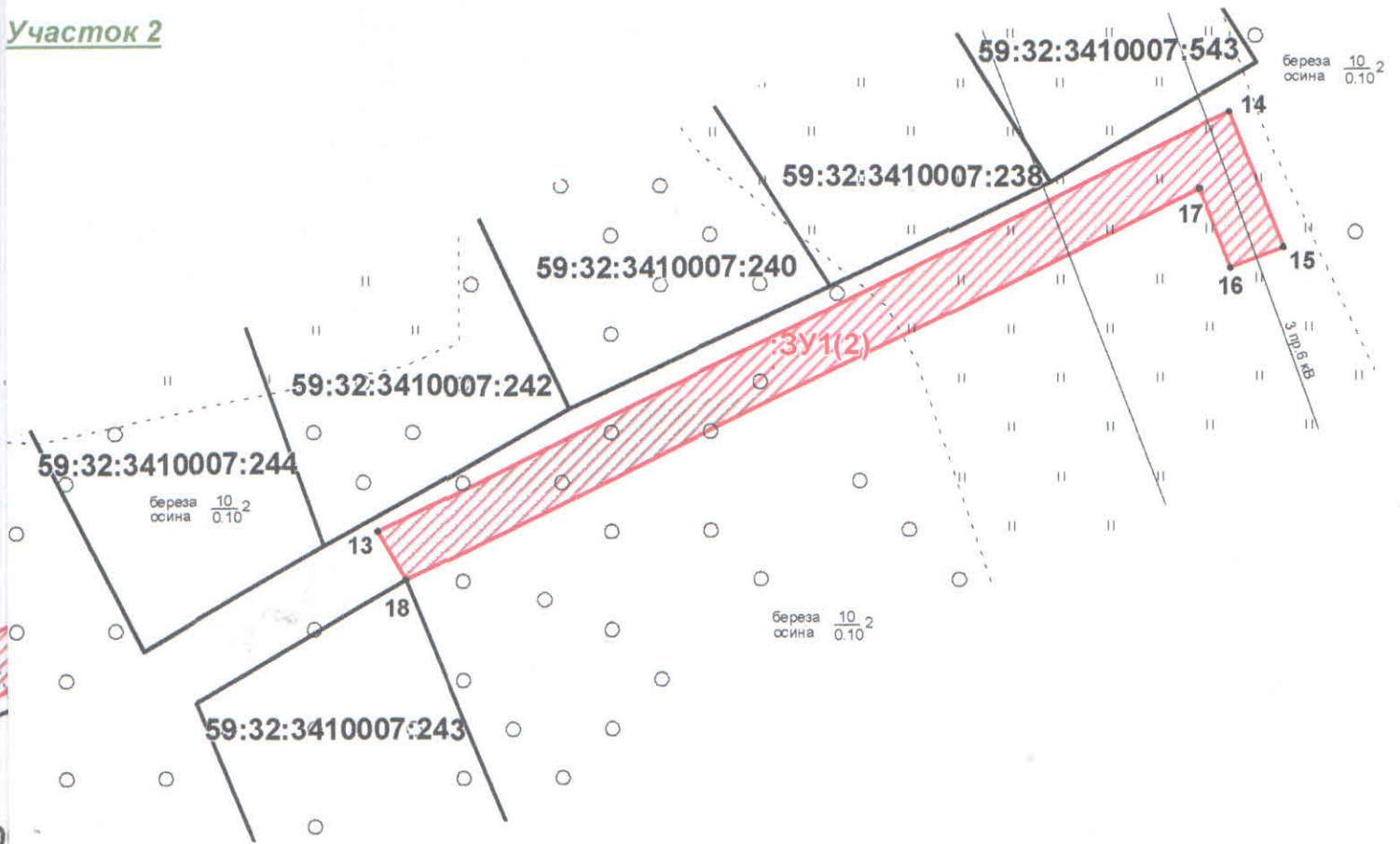
Масштаб 1:500

*В. (по доверенности)*

(рожа подписи)

106

Участок 2



Масштаб 1:500

У.В. (по доверенности)

Ф.И.О. (фамилия, имя, отчество)