



**КОМИТЕТ ИМУЩЕСТВЕННЫХ ОТНОШЕНИЙ
АДМИНИСТРАЦИИ ПЕРМСКОГО МУНИЦИПАЛЬНОГО РАЙОНА**

РЕШЕНИЕ

о размещении объектов № 19

Пермский край
Пермский район

28.01.2019

Комитет имущественных отношений администрации Пермского муниципального района разрешает Упилкову Виктору Алексеевичу, (паспорт

размещение объекта: «сети газоснабжения низкого давления»

на землях государственная собственность на которые не разграничена

на срок 11 месяцев с 28.01.2019г. по 28.12.2019г.

Местоположение: Пермский край, Пермский район, Фроловское с/п, с. Фролы, ул. Новая.

Приложение: схема предполагаемых к использованию земель или земельных участков.

Председатель комитета
имущественных отношений администрации
Пермского муниципального района



(подпись, печать)

Г.В. Мюресов

СХЕМА
предполагаемых к использованию земель или части земельного объекта

Объект: Сети газоснабжения низкого давления

Местоположение: Пермский район, Фроловское с/п, с. Фролы, ул. Новая

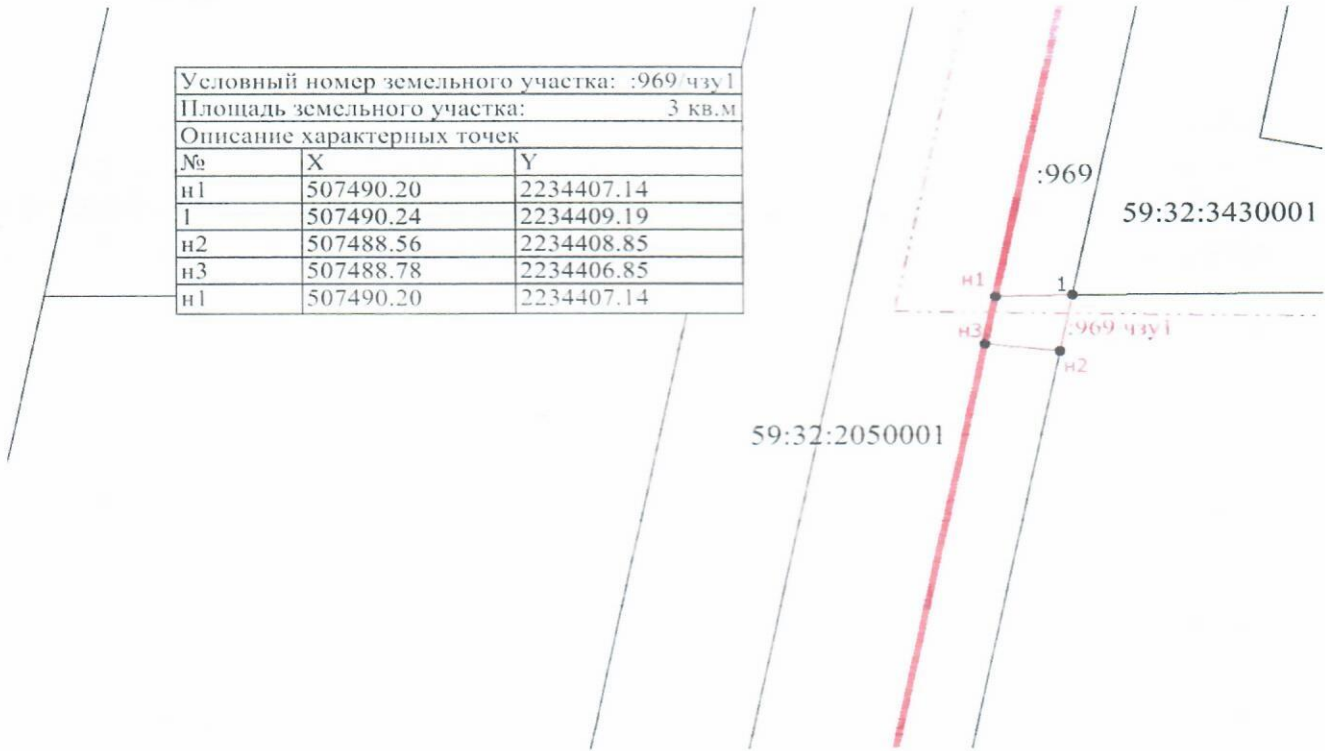
Площадь земель или части земельного участка, кв.м. 3

Категория: Земли населённых пунктов

при наличии

Вид разрешенного использования: под объекты инженерного оборудования электроснабжения (ВЛ-0,4 кВ и установка рубильника в РУ-0,4 кВ от ТП-6378 для электроснабжения стоянки-гаража для грузовых машин по адресу: Пермский край, Пермский район, с.Фролы)

при наличии












Масштаб 1:200

Описание границ смежных землепользований

от	n1	до	1	земельный участок с КН 59:32:3430001:969
от	1	до	n2	земельный участок с КН 59:32:3430001:718
от	n2	до	n3	земельный участок с КН 59:32:3430001:969
от	n3	до	n1	земельный участок с КН 59:32:2050001:2251

Условные обозначения

-  - Существующая часть границы, сведения о которой достаточны для определения ее местоположения
-  - вновь образованная часть границы, сведения о которой достаточны для определения ее местоположения
-  - Характерная точка границы, сведения о которой позволяют однозначно определить ее положение на местности
-  - Обозначение характерной точки, местоположение которой не изменилось или было уточнено
-  - Обозначение новой характерной точки
-  - Часть контура, образованного проекцией вновь образованного подземного конструктивного элемента здания, сооружения, объекта не завершеного строительства
-  - Граница кадастрового квартала
-  - Номер кадастрового квартала
-  - Часть земельного участка, предназначенная для использования



Гушиев А.А.

подпись расшифровка подписи
МП (для юридических лиц и индивидуальных предпринимателей)