



**КОМИТЕТ ИМУЩЕСТВЕННЫХ ОТНОШЕНИЙ
АДМИНИСТРАЦИИ ПЕРМСКОГО МУНИЦИПАЛЬНОГО РАЙОНА**

РЕШЕНИЕ 16
о размещении объектов № _____

Пермский край
Пермский район

28.01.2019

Комитет имущественных отношений администрации Пермского муниципального района разрешает Арешкович Вячеславу Федоровичу,

размещение объекта «Проезды, в том числе вдольтрассовые, и подъездные дороги, для размещения которых не требуется разрешения на строительство».

на землях государственная собственность на которые не разграничена

на срок 1 год с 28.01.2019 г. по 27.01.2020 г.

Местоположение: Пермский край, Пермский район, Сылвенское с/п, снт «Сад № 30».


Приложение: схема предполагаемых к использованию земель или части земельного участка.

Особые условия использования:

1. Без права возведения объектов капитального строительства, без права возведения ограждения, с правом свободного доступа неограниченного круга лиц.

2. Соблюдение Правил содержания и благоустройства территории Сылвенского сельского поселения, утвержденных решением Совета депутатов Сылвенского с/п от 17.05.2012 № 26.

Председатель комитета
имущественных отношений администрации
Пермского муниципального района


(подпись, печать)

Г.В. Мюресов

Дуришотеннен к рещенно
о размещенно объектов
№ 16 от 28.01.2019

Схема предполагаемых к использованию земель или части земельного участка

Объект: Земельный участок

Местоположение: Пермский край, Пермский район, Сылвенское с/п, снт "Сад № 30"

Площадь земель или части земельного участка: 151 м²

Категория земель: Земли сельскохозяйственного назначения

Вид разрешенного использования: Земельные участки (территории) общего пользования

№ точки границы	Координаты, м	
	X	Y
1	2	3
1	524803.73	2255665.01
2	524807.80	2255663.75
3	524812.23	2255674.59
4	524821.74	2255696.63
5	524817.46	2255697.01
6	524816.59	2255697.08
7	524813.55	2255688.10
8	524806.71	2255672.34
1	524803.73	2255665.01

Описание границ смежных землепользователей:









от точки н1 до точки н2 – земельный участок с кадастровым номером 59:32:3540013:580
от точки н2 до точки н3 – земельный участок с кадастровым номером 59:32:3540013:192
от точки н3 до точки н4 – земельный участок с кадастровым номером 59:32:3540013:359
от точки н4 до точки н5 – земли общего пользования
от точки н5 до точки н6 – земли общего пользования
от точки н6 до точки н7 – земли общего пользования
от точки н7 до точки н8 – земельный участок с кадастровым номером 59:32:3540014:42
от точки н8 до точки н1 – земельный участок с кадастровым номером 59:32:3540014:42

Схема расположения земельного участка или земельных участков на кадастровом плане территории



Масштаб 1:500

Условные обозначения

-  - Существующая часть границы, сведения о которой достаточны для определения ее местоположения
-  - вновь образованная часть границы, сведения о которой достаточны для определения ее местоположения
-  - Характерная точка границы, сведения о которой позволяют однозначно определить ее положение на местности
- n1  - Обозначение новой характерной точки
-  - Граница кадастрового квартала
- :3У1  - образуемый земельный участок
- 59:32:3540013  - Номер кадастрового квартала
- Д  - Обозначение территориальной зоны