



**КОМИТЕТ ИМУЩЕСТВЕННЫХ ОТНОШЕНИЙ
АДМИНИСТРАЦИИ ПЕРМСКОГО МУНИЦИПАЛЬНОГО РАЙОНА**

РЕШЕНИЕ

о размещении объектов № 5

Пермский край
Пермский район

14.01.2019

Комитет имущественных отношений администрации Пермского муниципального района разрешает Акционерному обществу «Газпром газораспределение Пермь» (ИНН 5902183841, ОГРН 1025900512670, почтовый адрес: 614000, г. Пермь, ул. Петропавловская, 43)

размещение объекта: «газопровод давлением до 0,6 Мпа, для размещения которых не требуется разрешение на строительство»

на землях государственная собственность на которые не разграничена

на срок 1 год с 14.01.2019г. по 13.01.2020г.

Местоположение: Пермский край, Пермский район, Двуреченское с/п, д. Нестюково, ул. Тракторная, к дому 67/2.

Приложение: схема предполагаемых к использованию земель или земельных участков.

Председатель комитета
имущественных отношений администрации
Пермского муниципального района

(подпись, печать)

Г.В. Мюресов



Схема предполагаемых к использованию земель или части земельного участка

Объект: Газопровод давлением до 0,6 Мпа, для размещения которого не требуется разрешения на строительство

Местоположение: край Пермский, р-н Пермский, с/пос. Двуреченское, д. Нестюково, ул. Тракторная, к дому 67/2

Площадь земель или части земельного участка, кв.м.: 976

Категория земель: земли населенных пунктов





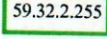



Вид разрешенного использования: -

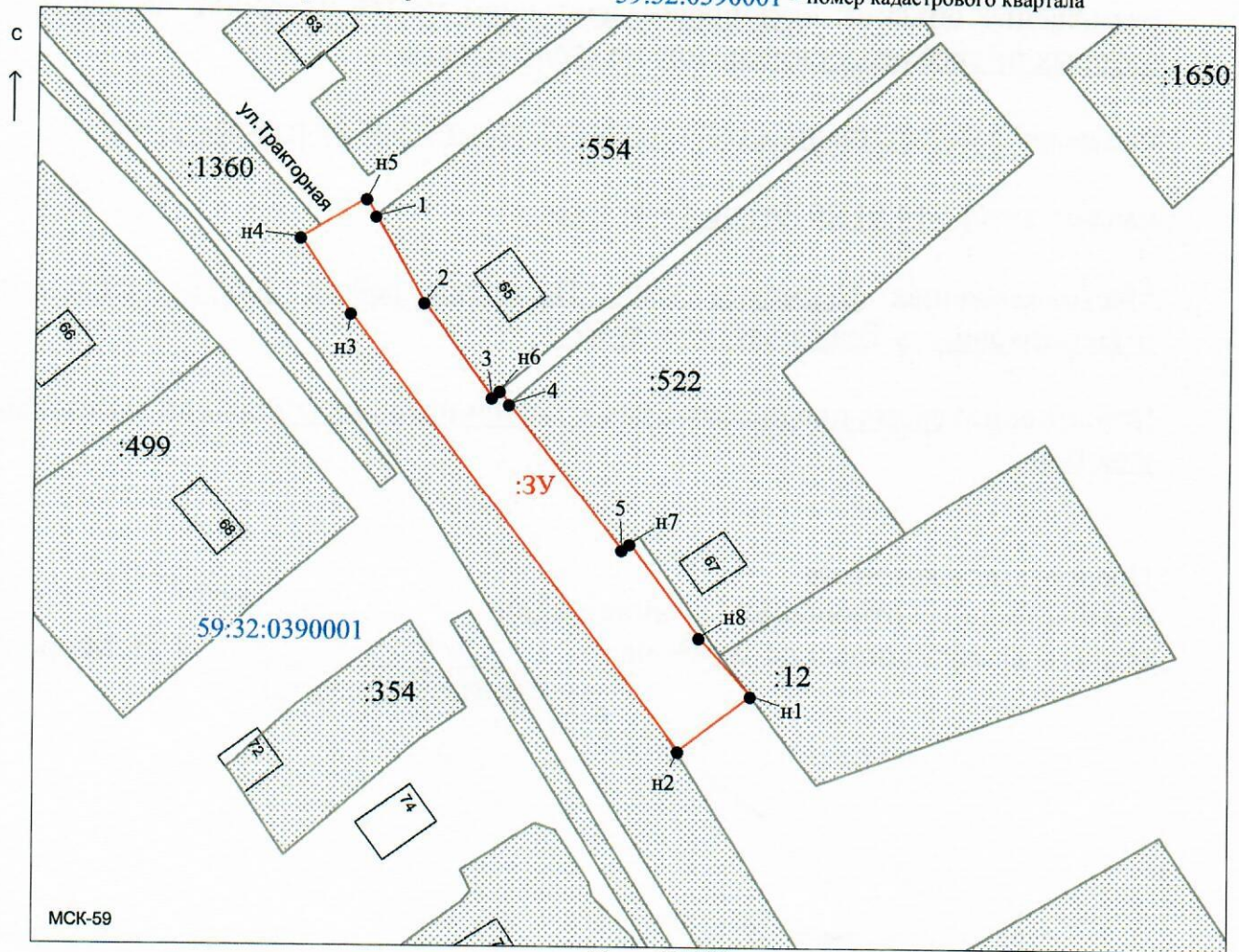
Каталог координат, м

№ точки границы	X	Y
н1	503563.39	2232972.11
н2	503555.52	2232961.73
н3	503618.37	2232915.73
н4	503629.20	2232908.62
н5	503634.78	2232918.08
1	503632.28	2232919.34
2	503619.95	2232926.26
3	503606.35	2232935.73
н6	503607.28	2232936.81
4	503605.38	2232938.13
5	503584.41	2232953.99
н7	503585.19	2232955.10
н8	503571.82	2232964.88
н1	503563.39	2232972.11

Описание границ смежных землепользователей:
 От точки н1 до точки н8 - земли общего пользования
 От точки н8 до точки н1 - земельный участок с кадастровым номером 59:32:0390001:12

Условные обозначения:

-  - предполагаемый участок земель, на которых планируется размещение объекта
-  - границы и номер земельного участка, сведения о которых внесены в ГКН
-  - границы и номер объекта капитального строительства, сведения о которых внесены в ГКН
-  - граница кадастрового квартала
-  - зоны с особыми условиями использования территории, сведения о которых внесены в ГКН
-  - обозначение запрашиваемого земельного участка
-  - характерная точка границ земель или части земельного участка
-  - номер кадастрового квартала



МСК-59

Масштаб 1:1000

Заявитель: _____ / Егошина И. В.
 МП (подпись, расшифровка подписи)
 (для юридических лиц и индивидуальных предпринимателей)