



**КОМИТЕТ ИМУЩЕСТВЕННЫХ ОТНОШЕНИЙ
АДМИНИСТРАЦИИ ПЕРМСКОГО МУНИЦИПАЛЬНОГО РАЙОНА**

РЕШЕНИЕ

о размещении объектов № 1

Пермский край
Пермский район

09.01.2019

Комитет имущественных отношений администрации Пермского муниципального района разрешает Черноусову Дмитрию Александровичу

размещение объекта: «газопровод давлением до 1,2 Мпа, для размещения которог не требуется разрешение на строительство»

на землях государственная собственность на которые не разграничена

на срок с 09.01.2019 г. по 08.01.2020 г.

Местоположение: Пермский край, Пермский район, Кукуштанское с/п, п. Кукуштан, ул. Пальниковский тракт

Приложение: схема предполагаемых к использованию земель или земельных участков.

Председатель комитета
имущественных отношений администрации
Пермского муниципального района

Г.В. Мюресов
(подпись, печать)



Схема предполагаемых к использованию земель или части земельного участка

Объект: земельный участок с кадастровым номером 59:3260010003:8083

Местоположение: Пермский край, Пермский р-н, Кукуштанское с/п, п. Кукуштан, Пальниковский тракт

Площадь земель или части земельного участка 760 кв. м

Категория земель: земли населенных пунктов

Вид разрешенного использования: под объекты инженерного оборудования газоснабжения (строительство газопровода)

Каталог координат			Каталог координат		
№ точки границы	Координаты, м		№ точки границы	Координаты, м	
	X	Y		X	Y
1	476983,58	2246525,68	15	476815,83	2246502,47
2	476979,7	2246545,44	16	476816,68	2246503,16
3	476977,6	2246551,86	17	476855,18	2246515,4
4	476942,56	2246541,48	18	476867,55	2246519,24
5	476923,92	2246536,62	19	476886,06	2246525,74
6	476891,76	2246531,86	20	476892,82	2246527,98
7	476886,18	2246529,56	21	476922,44	2246532,36
8	476853,98	2246519,24	22	476928,88	2246533,86
9	476811,96	2246505,88	23	476928,53	2246534,64
10	476811,05	2246504,64	24	476935,13	2246536,43
11	476812,98	2246501,52	25	476935,37	2246535,6
12	476814,02	2246501,68	26	476944,82	2246537,98
13	476813,85	2246502,06	27	476974,35	2246546,66
14	476815,48	2246503,06	28	476982,08	2246524,98

Описание границ смежных землепользователей:

От точки 1 до точки 2 земельный участок с кадастровым номером 59:32:0010003:4291

От точки 2 до точки 12 муниципальные земли


От точки 12 до точки 15 земельный участок с кадастровым номером 59:32:0010003:9210(3/13)


От точки 15 до точки 22 муниципальные земли

От точки 22 до точки 25 земельный участок с кадастровым номером 59:32:0010003:5257

От точки 25 до точки 1 муниципальные земли

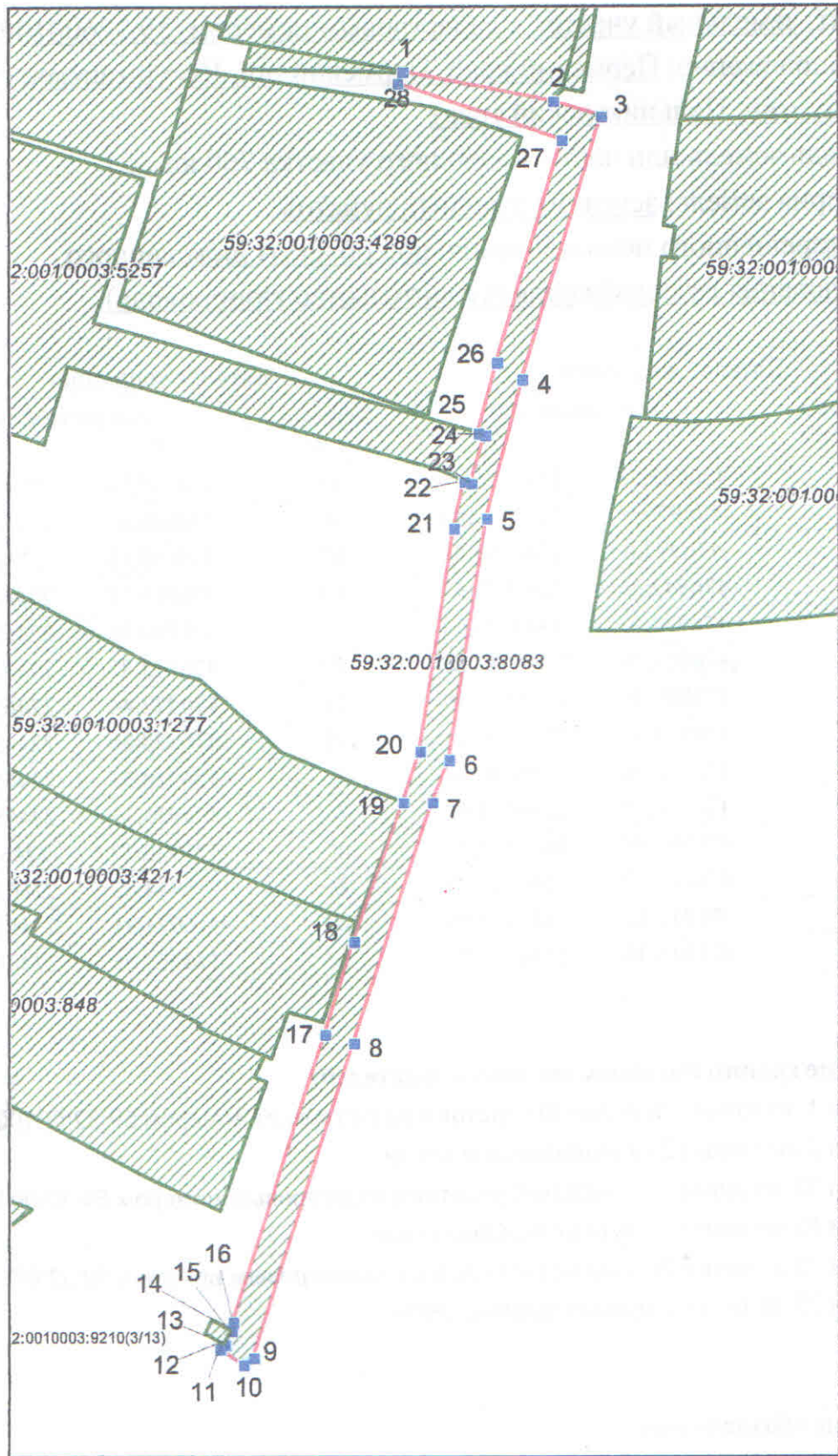
Условные обозначения:

 - предполагаемый участок земель, на которых планируется размещение объекта

 - границы и номер земельного участка, сведения о которых внесены в ЕГРН

59:32:0010003:8083 - кадастровый номер участка

1 - характерная точка границ земель или части земельного участка



Масштаб 1:1000