



**КОМИТЕТ ИМУЩЕСТВЕННЫХ ОТНОШЕНИЙ
АДМИНИСТРАЦИИ ПЕРМСКОГО МУНИЦИПАЛЬНОГО РАЙОНА**

РЕШЕНИЕ

о размещении объектов № 122

Пермский край
Пермский район

01.03.2019

Комитет имущественных отношений администрации Пермского муниципального района разрешает Акционерному обществу «Газпром газораспределение Пермь» (ИНН 5902183841, ОГРН 1025900512670, почтовый адрес: 614000, г. Пермь, ул. Петропавловская, 43)

размещение объекта: «газопровод давлением до 0,6 Мпа, для размещения которого не требуется разрешение на строительство»

на землях государственная собственность на которые не разграничена

на срок 1 год с 01.03.2019г. по 29.02.2020г.

Местоположение: Пермский край, Пермский район, Лобановское с/п, д. Козыбаево, ул. Центральная, к уч. с кад. 59:32:0950001:643.

Приложение: схема предполагаемых к использованию земель или земельных участков.

Председатель комитета
имущественных отношений администрации
Пермского муниципального района



Г.В. Мюресов

(подпись, печать)

Схема предполагаемых к использованию земель или части земельного участка

Объект: Газопровод давлением до 0,6 Мпа, для размещения которого не требуется разрешения на строительство

Местоположение: расположенных по адресу: Пермский край, Пермский р-он, Лобановское с/п, д. Козыбаево, ул. Центральная, к уч. с кад. 59:32:0950001:643

Каталог координат, м

Площадь земель или части земельного участка, кв.м.: 10









Категория земель: земли населенных пунктов

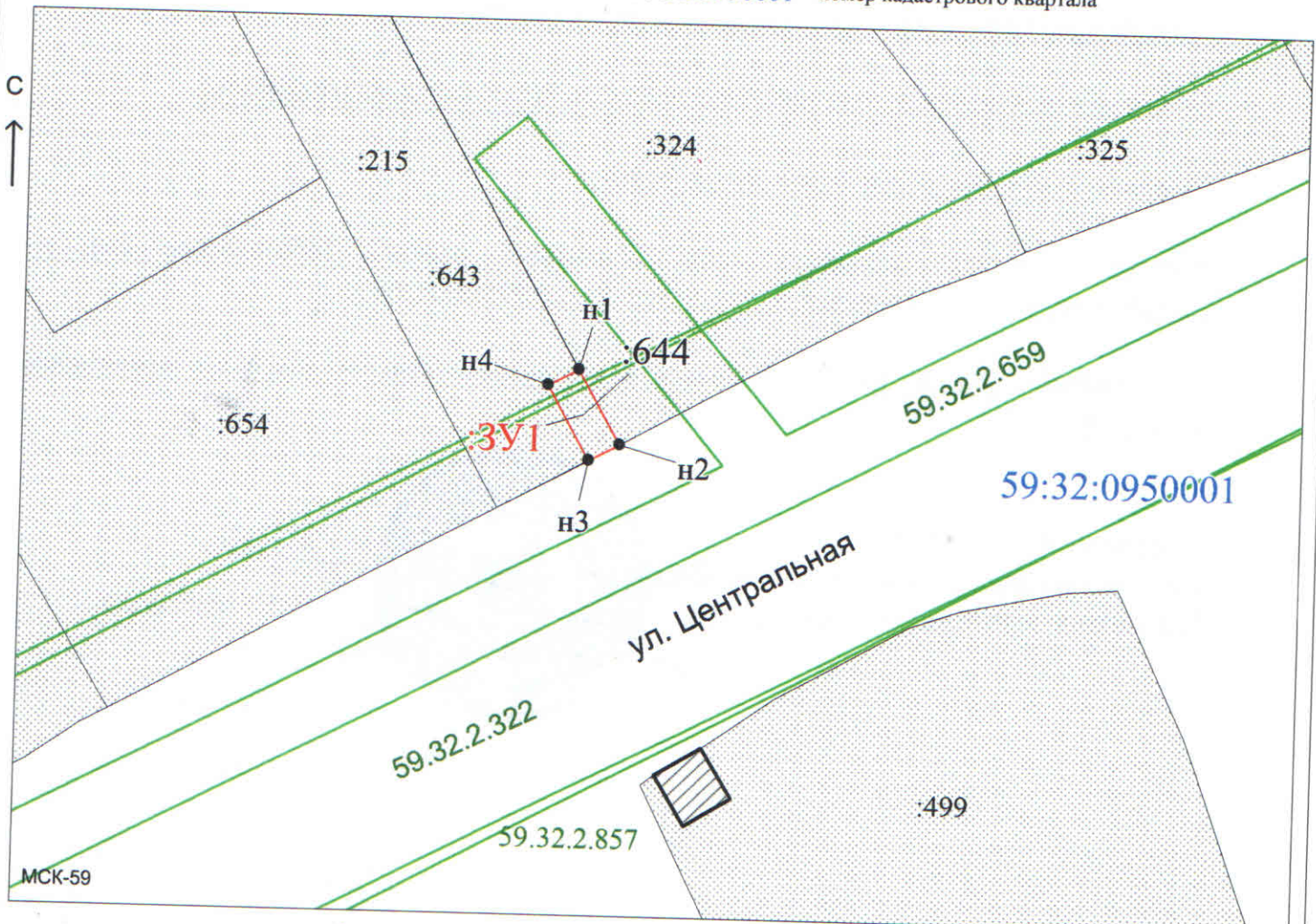
Вид разрешенного использования: -


Описание границ смежных землепользователей:
От точки н1 до точки н2 - земельный участок с кадастровым номером 59:32:0950001:324
От точки н2 до точки н3 - земли общего пользования
От точки н3 до точки н1 - земельный участок с кадастровым номером 59:32:0950001:643

№ точки границы	X	Y
н1	499449.05	2232890.91
н2	499444.70	2232893.37
н3	499443.74	2232891.60
н4	499448.09	2232889.15
н1	499449.05	2232890.91

Условные обозначения:

-  - предполагаемый участок земель, на которых планируется размещение объекта
-  :1 - границы и номер земельного участка, сведения о которых внесены в ГКН
-  :28 - границы и номер объекта капитального строительства, сведения о которых внесены в ГКН
-  - граница кадастрового квартала
-  59.32.2.659 - зоны с особыми условиями использования территории, сведения о которых внесены в ГКН
-  :3У1 - обозначение запрашиваемого земельного участка
-  н1 - характерная точка границ земель или части земельного участка
-  59:32:0950001 - номер кадастрового квартала



Заявитель:  / Егошина И.В. Масштаб 1:400

МП (для юридических лиц и индивидуальных предпринимателей) (подпись, расшифровка подписи)