



**КОМИТЕТ ИМУЩЕСТВЕННЫХ ОТНОШЕНИЙ
АДМИНИСТРАЦИИ ПЕРМСКОГО МУНИЦИПАЛЬНОГО РАЙОНА**

РЕШЕНИЕ
о размещении объектов № 107

Пермский край
Пермский район

25.02.2019

Комитет имущественных отношений администрации Пермского
муниципального района разрешает Акционерному обществу «Газпром
газораспределение Пермь» (ИНН 5902183841, ОГРН 1025900512670, почтовый
адрес: 614000, г. Пермь, ул. Петропавловская, 43)

размещение объекта: «газопровод давлением до 0,6 Мпа, для размещения
которого не требуется разрешение на строительство»

на землях государственная собственность на которые не разграничена

на срок 1 год с 25.02.2019г. по 24.02.2020г.

Местоположение: Пермский край, Пермский район, Лобановское с/п, д.
Козыбаево, ул. Центральная, к уч. с кад. 59:32:0950001:643.

Приложение: схема предполагаемых к использованию земель или земельных
участков.

Председатель комитета
имущественных отношений администрации
Пермского муниципального района

(подпись, печать)

Г.В. Мюресов



Схема предполагаемых к использованию земель или части земельного участка

Объект: Газопровод давлением до 0,6 Мпа, для размещения которого не требуется разрешения на строительство

Местоположение: расположенных по адресу: Пермский край, Пермский р-он, Лобановское с/п.
д. Козыбаево, ул. Центральная, к уч. с кад. 59:32:0950001:643 Каталог координат, м

Площадь земель или части земельного участка, кв.м.: 111

Категория земель: земли населенных пунктов

Вид разрешенного использования: -

Описание границ смежных землепользователей:

От точки н1 до точки н2 - земельный участок с кадастровым номером 59:32:0950001:643

От точки н2 до точки н3 - земельный участок с кадастровым номером 59:32:0950001:644






От точки н3 до точки н4 - земельный участок с кадастровым номером 59:32:0950001:324

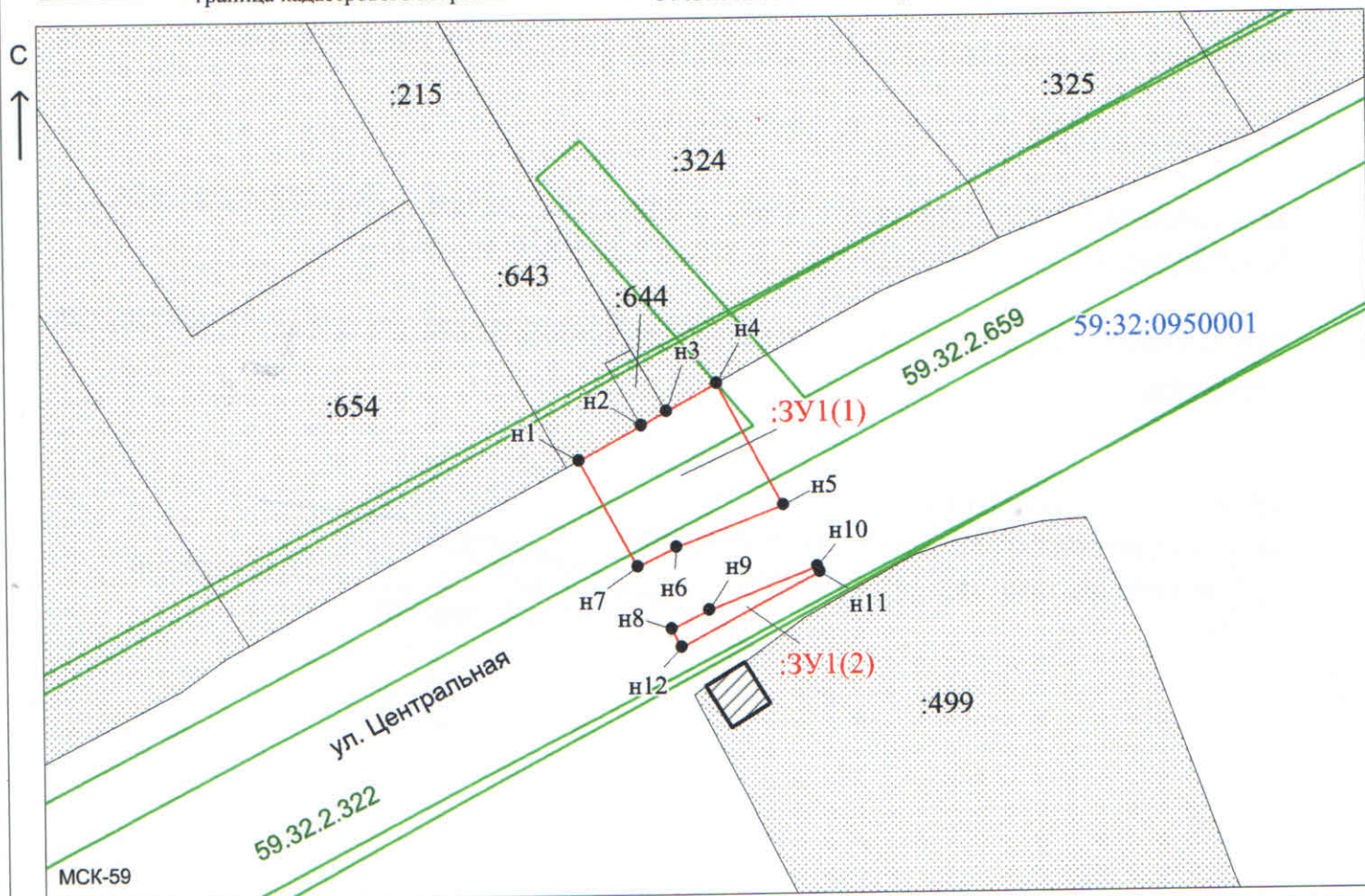
От точки н4 до точки н1 - земли общего пользования

От точки н8 до точки н8 - земли общего пользования

№ точки границы	X	Y
н1	499441.35	2232887.24
н2	499443.74	2232891.60
н3	499444.70	2232893.37
н4	499446.64	2232896.88
н5	499438.02	2232901.44
н6	499435.12	2232893.97
н7	499433.77	2232891.25
н1	499441.35	2232887.24
н8	499429.38	2232893.57
н9	499430.68	2232896.19
н10	499433.62	2232903.77
н11	499433.25	2232903.97
н12	499428.10	2232894.25
н8	499429.38	2232893.57

Условные обозначения:

- | | | | |
|---|--|---|---|
|  | - предполагаемый участок земель, на которых планируется размещение объекта |  | - зоны с особыми условиями использования территории, сведения о которых внесены в ГКН |
|  | - границы и номер земельного участка, сведения о которых внесены в ГКН | :3У1 | - обозначение запрашиваемого земельного участка |
|  | - границы и номер объекта капитального строительства, сведения о которых внесены в ГКН | ● н1 | - характерная точка границ земель или части земельного участка |
|  | - граница кадастрового квартала | 59:32:0950001 | - номер кадастрового квартала |



Заявитель: _____ / Егошина И.В.

МП

(подпись, расшифровка подписи)

Масштаб 1:500

(для юридических лиц
и индивидуальных предпринимателей)