



**КОМИТЕТ ИМУЩЕСТВЕННЫХ ОТНОШЕНИЙ
АДМИНИСТРАЦИИ ПЕРМСКОГО МУНИЦИПАЛЬНОГО РАЙОНА**

РЕШЕНИЕ

о размещении объектов № 104

Пермский край
Пермский район

25.02.2019

Комитет имущественных отношений администрации Пермского муниципального района разрешает Открытому акционерному обществу «Межрегиональная распределительная сетевая компания Урала» (ИНН 6671163413, ОГРН 1056604000970, почтовый адрес: 614016, г. Пермь, ул. Инженерная, 17)

размещение объекта: «Строительство КТП-250/10/0,4 кВ с трансформатором мощностью 16 кВА с телемеханизацией и учетом электроэнергетики, ЛЭП 10 кВ протяженностью 0,5 км, ВЛ 0,4 кВ общей протяженностью -0,15 км для электроснабжения объекта для ведения личного подсобного хозяйства по адресу: Пермский край, Пермский район, п. Кукуштан, ул. Леонова, дом №20 (4500046308)».

на землях муниципальной собственности

на срок бессрочно.

Местоположение: Пермский край, Пермский район, Кукуштанское с/п, п. Кукуштан

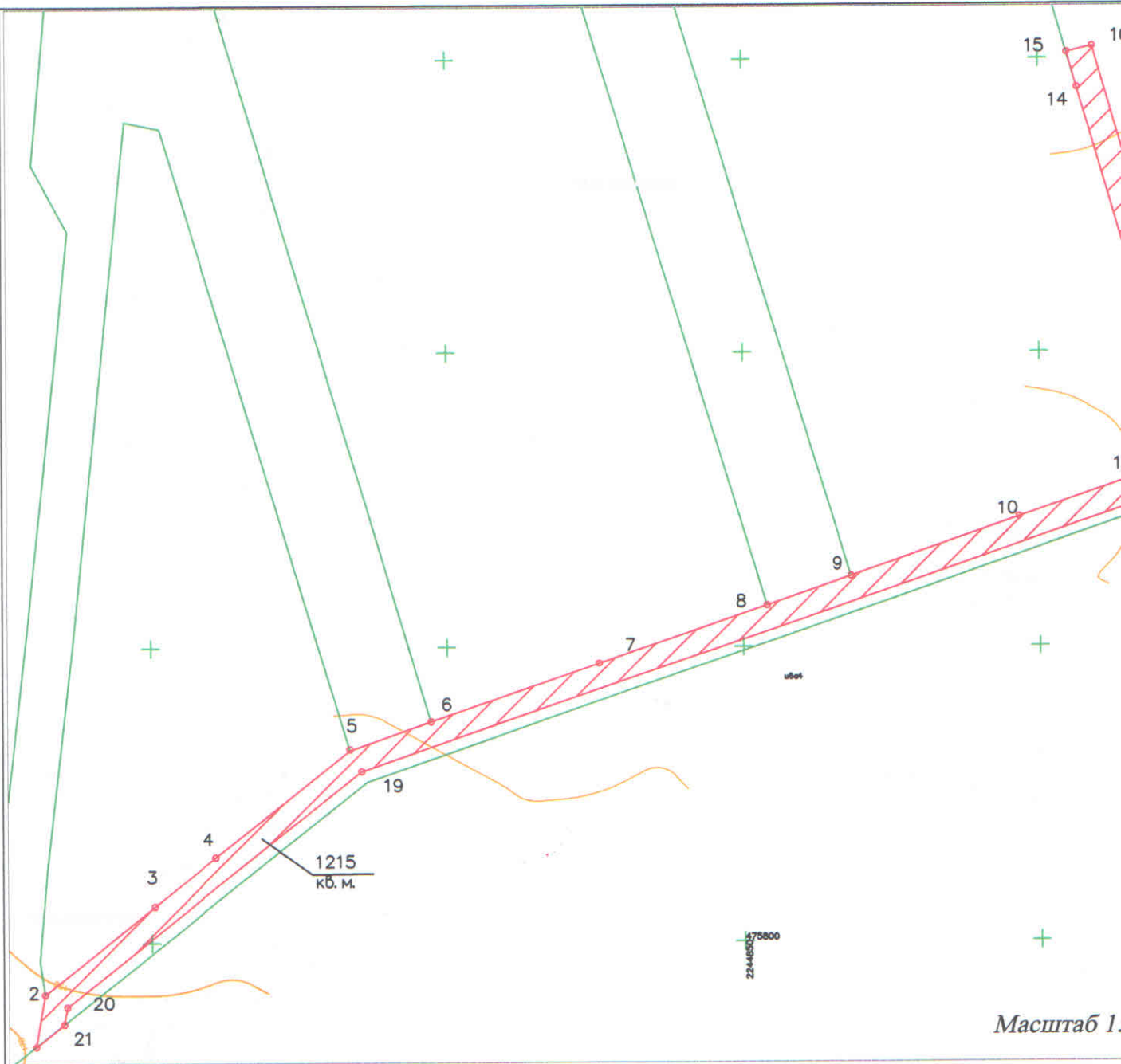
Приложение: схема предполагаемых к использованию земель или земельных участков.

Председатель комитета
имущественных отношений администрации
Пермского муниципального района




Г.В. Мюресов

(подпись, печать)





Условные обозначения:

:3У1	- условный номер земельного участка
	- вновь образованная часть границы, сведения о которой достаточны для определения ее местоположения
	- существующая часть границы, имеющиеся в ГКН сведения о которой достаточны для определения ее местоположения
:204	- номер земельного участка в кадастровом квартале
59:07:2500115	- номер кадастрового квартала
	- граница кадастрового квартала

**Схема предполагаемых к использованию земель
или части земельного участка**

Объект: «Строительство КТП-250/10/0,4 кВ с трансформатором мощностью 16 кВА с телемеханизацией и учетом электроэнергии, ЛЭП 10 кВ протяженностью ~ 0,5 км, ВЛ 0,4 кВ общей протяженностью ~ 0,15 км для электроснабжения объекта для ведения личного подсобного хозяйства по адресу: Пермский край, Пермский район, п. Кукуштан, ул. Леонова, дом №20 (4500046308)»

Местоположение: Пермский край, Пермский район, Кукуштанское с/п, п. Кукуштан

Площадь земель или части земельного участка 1215 кв.м.

Категория земель: Земли населенных пунктов

Вид разрешенного использования: для ведения личного подсобного хозяйства

Цель использования: под объекты инженерного оборудования Электроснабжения (Строительство КТП-250/10/0,4 кВ с трансформатором мощностью 16 кВА с телемеханизацией и учетом электроэнергии, ЛЭП 10 кВ протяженностью ~ 0,5 км, ВЛ 0,4 кВ общей протяженностью ~ 0,15 км для электроснабжения объекта для ведения личного подсобного хозяйства по адресу: Пермский край, Пермский район, п. Кукуштан, ул. Леонова, дом №20 (4500046308))

Каталог координат в системе МСК-59:

Описание границ смежных землепользователей:

от точки 2 до точки 4 участок КН
59:32:4620002:5790

от точки 4 до точки 5 участок КН
59:32:4620002:5791

от точки 6 до точки 7 участок КН
59:32:4620002:5792

от точки 7 до точки 8 участок КН
59:32:4620002:5802

от точки 9 до точки 10 участок КН
59:32:4620002:5803

от точки 10 до точки 13 участко КН
59:32:4620002:5809

: ЗУ		
№ точки	X	Y
1	475782,39	2244730,41
2	475791,31	2244731,95
3	475806,17	2244750,54
4	475814,42	2244760,84
5	475832,59	2244783,56
6	475837,35	2244797,26
7	475847,21	2244825,63
8	475857,08	2244854,00
9	475862,01	2244868,18
10	475871,89	2244896,56
11	475878,67	2244916,06
12	475885,84	2244923,75
13	475911,42	2244916,35
14	475945,04	2244906,63
15	475951,00	2244904,91
16	475952,05	2244909,23
17	475884,85	2244928,38
18	475874,51	2244917,32
19	475829,03	2244785,51
20	475789,14	2244735,67
21	475786,17	2244735,16

Заявитель: _____

Ксенов Колдунов СВ

(подпись, расшифровка подписи)

МП

Верно

(для юридических лиц
и индивидуальных предпринимателей)