



**КОМИТЕТ ИМУЩЕСТВЕННЫХ ОТНОШЕНИЙ
АДМИНИСТРАЦИИ ПЕРМСКОГО МУНИЦИПАЛЬНОГО РАЙОНА**

РЕШЕНИЕ

о размещении объектов № 97

Пермский край
Пермский район

21.02.2019

Комитет имущественных отношений администрации Пермского муниципального района разрешает Акционерному обществу «Газпром газораспределение Пермь» (ИНН 5902183841, ОГРН 1025900512670, почтовый адрес: 614000, г. Пермь, ул. Петропавловская, 43)

размещение объекта: «газопровод давлением до 0,6 Мпа, для размещения которого не требуется разрешение на строительство»

на землях государственная собственность на которые не разграничена

на срок 1 год с 21.02.2019 г. по 20.02.2020г.

Местоположение: Пермский край, Пермский район, Кукуштанское с/п, с. Курашим, пер. Красноармейский, к дому 9.

Приложение: схема предполагаемых к использованию земель или земельных участков.

Председатель комитета
имущественных отношений администрации
Пермского муниципального района

Г.В. Мюресов

(подпись, печать)



Схема предполагаемых к использованию земель или части земельного участка

Объект: Газопровод давлением до 0,6 Мпа, для размещения которого не требуется разрешения на строительство

Местоположение: расположенных по адресу: Пермский край, Пермский район, с/п Кукуштанское, с. Курашим, пер. Красноармейский, к дому 9

Каталог координат, м

Площадь земель или части земельного участка, кв.м.: 624

Категория земель: земли населенных пунктов

Вид разрешенного использования: -

Описание границ смежных землепользователей:

От точки н1 до точки н5 - земельный участок с кадастровым номером 59:32:0860001:15








От точки н5 до точки н6 - земли общего пользования

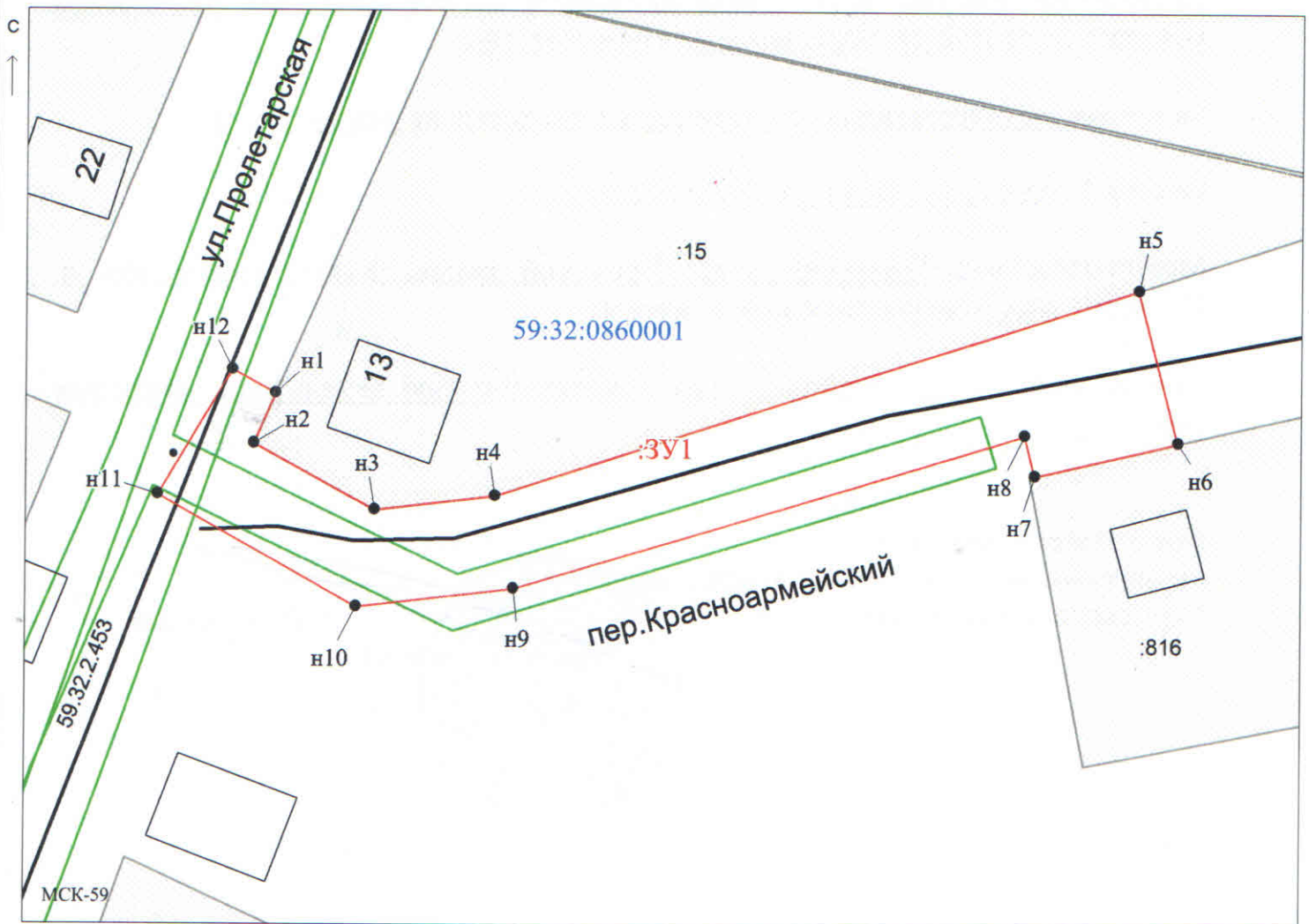
От точки н6 до точки н7 - земельный участок с кадастровым номером 59:32:0860001:816

От точки н7 до точки н1 - земли общего пользования

№ точки границы	X	Y
н1	477487.10	2253769.17
н2	477483.35	2253767.55
н3	477478.41	2253776.58
н4	477479.47	2253785.57
н5	477495.16	2253833.67
н6	477483.62	2253836.64
н7	477481.14	2253825.92
н8	477484.14	2253825.15
н9	477472.44	2253786.97
н10	477471.04	2253775.23
н11	477479.52	2253760.38
н12	477488.90	2253765.97
н1	477487.10	2253769.17

Условные обозначения:

- | | | | | |
|--|--|---|---------------|--|
|  | - предполагаемый участок земель, на которых планируется размещение объекта |  | 59.32.2.453 | - зоны с особыми условиями использования территории, сведения о которых внесены в ЕГРН |
|  | :1 | | | |
|  | :28 | | | |
|  | - граница кадастрового квартала |  | :ЗУ1 | - обозначение запрашиваемого земельного участка |
| | |  | н1 | - характерная точка границ земель или части земельного участка |
| | | | 59:32:0860001 | - номер кадастрового квартала |



Масштаб 1:500

Заявитель: _____

/ Егошина И. В.

МП

(подпись, расшифровка подписи)

(для юридических лиц
и индивидуальных предпринимателей)