



**КОМИТЕТ ИМУЩЕСТВЕННЫХ ОТНОШЕНИЙ
АДМИНИСТРАЦИИ ПЕРМСКОГО МУНИЦИПАЛЬНОГО РАЙОНА**

РЕШЕНИЕ

о размещении объектов № 79

Пермский край
Пермский район

15.02.2019

Комитет имущественных отношений администрации Пермского муниципального района разрешает Акционерному обществу «Газпром газораспределение Пермь» (ИНН 5902183841, ОГРН 1025900512670, почтовый адрес: 614000, г. Пермь, ул. Петропавловская, 43)

размещение объекта: «газопровод давлением до 0,6 Мпа, для размещения которого не требуется разрешение на строительство»

на землях государственная собственность на которые не разграничена

на срок 1 год с 15.02.2019 г. по 14.02.2020г.

Местоположение: Пермский край, Пермский район, Кукуштанское с/п, п. Кукуштан, ул. Зеленая, к дому 21

Приложение: схема предполагаемых к использованию земель или земельных участков.

Председатель комитета
имущественных отношений администрации
Пермского муниципального района

(подпись, печать)

Г.В. Мюресов



Схема предполагаемых к использованию земель или части земельного участка

Объект: Газопровод давлением до 0,6 Мпа, для размещения которого не требуется разрешения на строительство
 Местоположение: край Пермский, р-н Пермский, с/пос. Кукуштанское,
 п. Кукуштан, ул. Зеленая, к дому 21

Площадь земель или части земельного участка, кв.м.: 1190

Категория земель: земли населенных пунктов

Вид разрешенного использования: -









Описание границ смежных землепользователей:


От точки н1 до точки 2 - земельный участок с кадастровым номером 59:32:0010003:9214
 От точки 2 до точки 4 - земельный участок с кадастровым номером 59:32:0010003:9213
 От точки 4 до точки 6 - земельный участок с кадастровым номером 59:32:0010003:1443
 От точки 6 до точки н2 - земельный участок с кадастровым номером 59:32:0010003:1444
 От точки н2 до точки н6 - земли общего пользования
 От точки н6 до точки н7 - земельный участок с кадастровым номером 59:32:0010003:494
 От точки н7 до точки н8 - земли общего пользования
 От точки н8 до точки 12 - земельный участок с кадастровым номером 59:32:0010003:495
 От точки 12 до точки н9 - земельный участок с кадастровым номером 59:32:0010003:8662
 От точки н9 до точки н1 - земли общего пользования

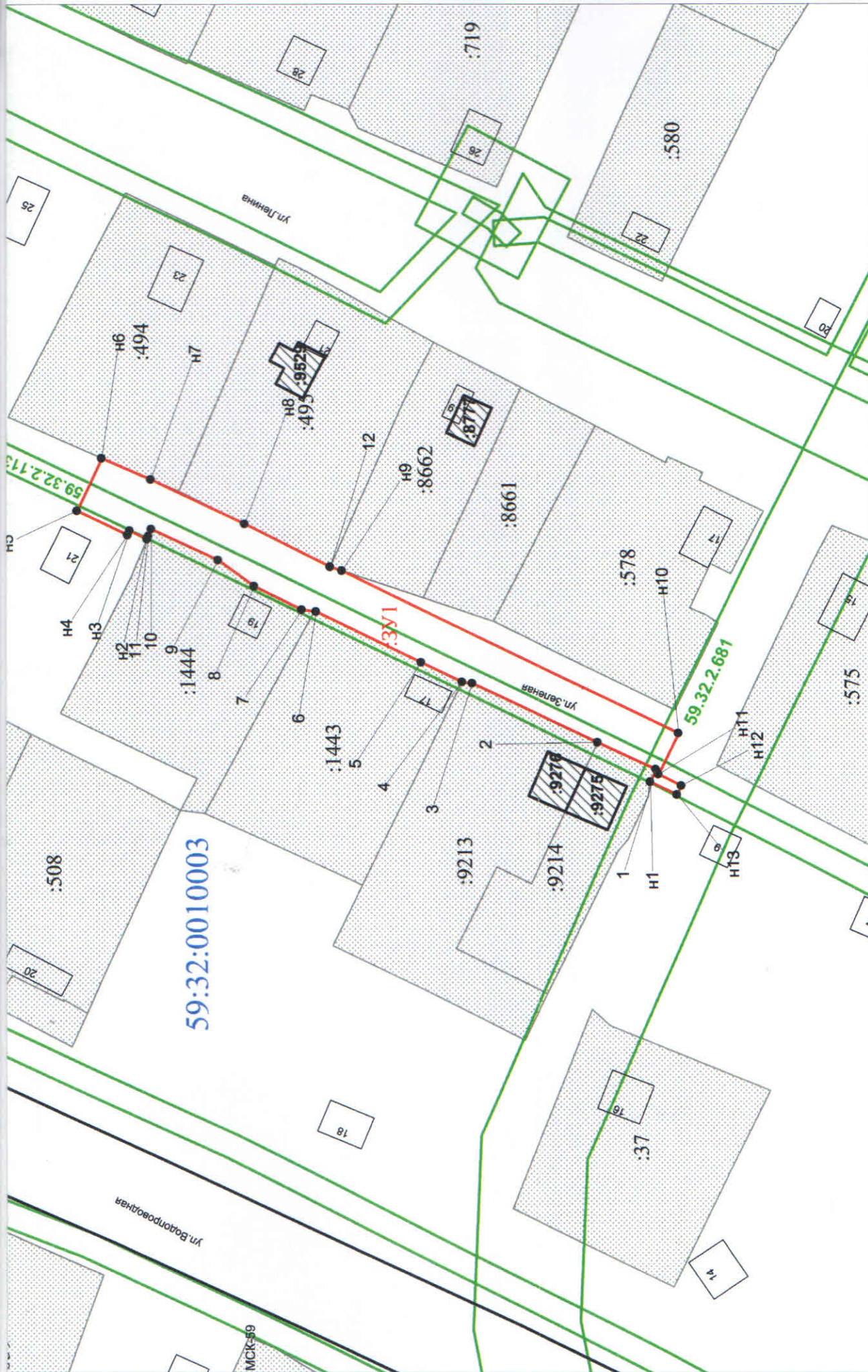
Каталог координат, м

№ точки границы	X	Y
н1	477373.36	2247468.33
1	477372.25	2247470.80
2	477383.62	2247476.09
3	477408.31	2247487.77
4	477410.30	2247488.02
5	477418.40	2247491.97
6	477439.07	2247502.05
7	477441.85	2247502.39
8	477451.22	2247507.04
9	477458.27	2247512.19
10	477471.33	2247518.31
11	477471.91	2247516.91
н2	477472.14	2247516.36
н3	477475.57	2247518.03
н4	477475.97	2247517.17
н5	477485.86	2247521.97
н6	477481.05	2247532.42
н7	477471.44	2247528.25
н8	477453.10	2247519.33
12	477436.33	2247510.82
н9	477433.96	2247510.03
н10	477367.80	2247477.87
н11	477371.72	2247469.86
н12	477367.26	2247467.53
н13	477368.11	2247465.78
н1	477373.36	2247468.33

Условные обозначения:

-  - предполагаемый участок земель, на которых планируется размещение объекта
-  :1444 - границы и номер земельного участка, сведения о которых внесены в ГКН
-  :9276 - границы и номер объекта капитального строительства, сведения о которых внесены в ГКН
-  - граница кадастрового квартала
-  59.32.2.681 - зоны с особыми условиями использования территории, сведения о которых внесены в ГКН
-  :ЗУ1 - обозначение запрашиваемого земельного участка
-  н1 - характерная точка границ земель или части земельного участка
-  59:32:0010003 - номер кадастрового квартала





Масштаб 1:1000

Заявитель: _____ / Егошина И. В.
 (подпись, расшифровка подписи)

МП

(для юридических лиц
 и индивидуальных предпринимателей)