



**КОМИТЕТ ИМУЩЕСТВЕННЫХ ОТНОШЕНИЙ
АДМИНИСТРАЦИИ ПЕРМСКОГО МУНИЦИПАЛЬНОГО РАЙОНА**

РЕШЕНИЕ

о размещении объектов № 968

Пермский край
Пермский район

19.12.2018

Комитет имущественных отношений администрации Пермского муниципального района разрешает Открытому акционерному обществу «Межрегиональная распределительная сетевая компания Урала» (ИНН 6671163413, ОГРН 1056604000970, почтовый адрес: 614016, г. Пермь, ул. Камчатовская, 26)

размещение объекта: «строительство КТПС 10/0,4 кВ, ВЛ 10 кВ, оборудование учета э/э, входящих в ЭСК ПС 110/10 кВ Кочкино, для электроснабжения торгового павильона по адресу: Пермский край, Пермский район, Двуреченское с/п, п. Ферма, ул. Железнодорожная (кад. номер зем. участка 59:32:0370003:4783)»

на землях государственная собственность на которые не разграничена

на срок бессрочно.

Местоположение: Пермский край, Пермский район, Двуреченское с/п, п. Ферма, ул. Железнодорожная (кад. кад. квартала 59:32:0370003).

Приложение: схема предполагаемых к использованию земель или земельных участков.

Председатель комитета
имущественных отношений администрации
Пермского муниципального района


(подпись, печать)

Г.В. Мюресов

Схема предполагаемых к использованию земель или части земельного участка

Объект: «Строительство КТПС 10/0,4 кВ, ВЛ 10 кВ, оборудование учета э/э, входящих в ЭСК ПС 110/10 кВ Качкино, для электроснабжения торг 59:32:0370003:4783»

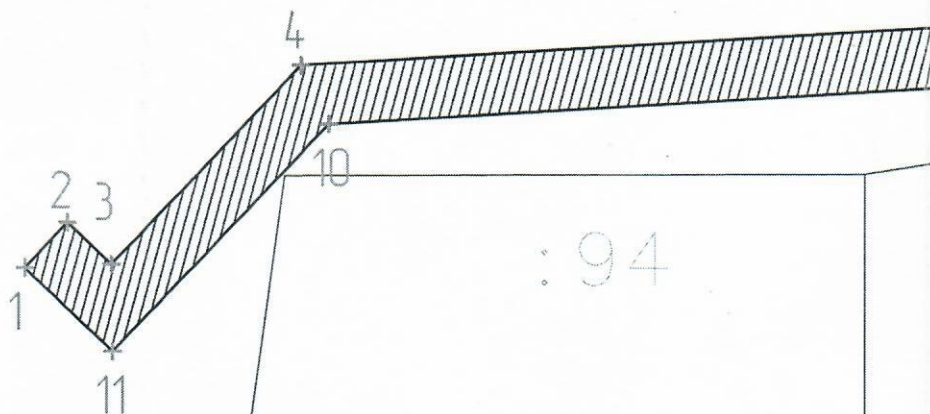

Местоположение: Пермский край, Пермский район, Двуреченское с/п. п. Ферма, ул. Железнодорожная (номер кад. квартала 59:32:0370003)

Категория: земли населенных пунктов

Площадь земельного участка: 539м²

Масштаб 1:500

№ точки	Координаты	
	X	Y
1	504705.3170	2234955.9485
2	504708.3207	2234958.7893
3	504705.5722	22349616955
4	504718.7640	2234974.1720
5	504724.9347	22350718936
6	504708.4091	2235072.5367
7	504708.4200	2235069.1900
8	504708.4221	2235068.5475
9	504720.6900	2235068.3900
10	504714.8781	2234976.0025
	504699.8199	22349617607



Условные обозначения:

59:07:4:219198 - кадастровый номер кадастрового квартала

8 - номер учтенного земельного участка

ЗУ1 - запрашиваемый земельный участок

н1, 1 - характерная точка границы, сведения о которой позволяют

— граница смежного земельного участка

— граница земель, предполагаемых к использованию

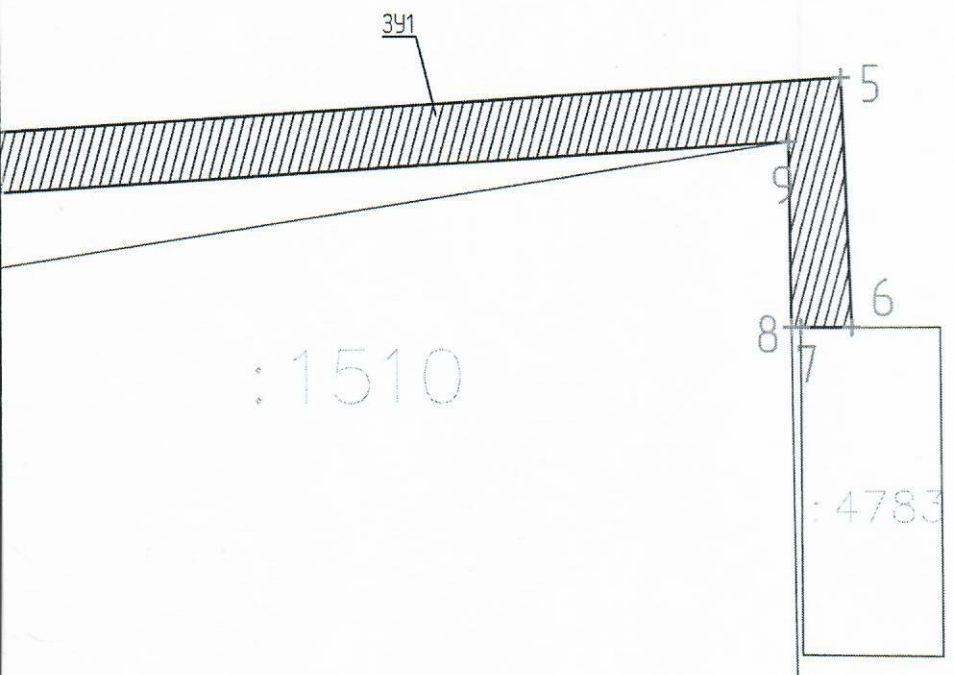
8-9- смежная граница с кад. кварталом 59:32:0370003:1510

6-7 - смежная граница с участком 59:32:0370003:4783

Заявитель: *И. Ю. Юришвили* (по доверенности)

объекта павильона по адресу: Пермский край, Пермский район, Двуреченское с/п, п. Ферма, ул. Железнодорожная (кад. номер зем. участка

59:32:0370003



№ 59АА 2762868