



**КОМИТЕТ ИМУЩЕСТВЕННЫХ ОТНОШЕНИЙ
АДМИНИСТРАЦИИ ПЕРМСКОГО МУНИЦИПАЛЬНОГО РАЙОНА**

РЕШЕНИЕ
о размещении объектов № 961

Пермский край
Пермский район

17.12.2018

Комитет имущественных отношений администрации Пермского муниципального района разрешает Открытому акционерному обществу «Межрегиональная распределительная сетевая компания Урала» (ИНН 6671163413, ОГРН 1056604000970, почтовый адрес: 614016, г. Пермь, ул. Инженерная, 17)

размещение объекта: «Строительство СТП - 10/0,4 кВ, с трансформатором мощностью 16кВА, ВЛ 10 кВ протяженностью 0,02 км, РЛКВ - 10 кВ, ВЛ -1,0 кВ протяженностью 0,25 км для электроснабжения объекта для сельскохозяйственного производства по адресу: Пермский край, Пермский район, Кукуштанское с/п, северо-западнее с. Курашим (4500043428)»

на землях государственная собственность на которые не разграничена

на срок 11 месяцев с 17.12.2018г. по 16.11.2019г.

Местоположение: Пермский край, Пермский район, Кукуштанское с/п, северо-западнее с. Курашим.

Приложение: схема предполагаемых к использованию земель или земельных участков.

Председатель комитета
имущественных отношений администрации
Пермского муниципального района



(подпись, печать)

Г.В. Мюресов

**Схема предлагаемых к использованию земель
или части земельного участка**

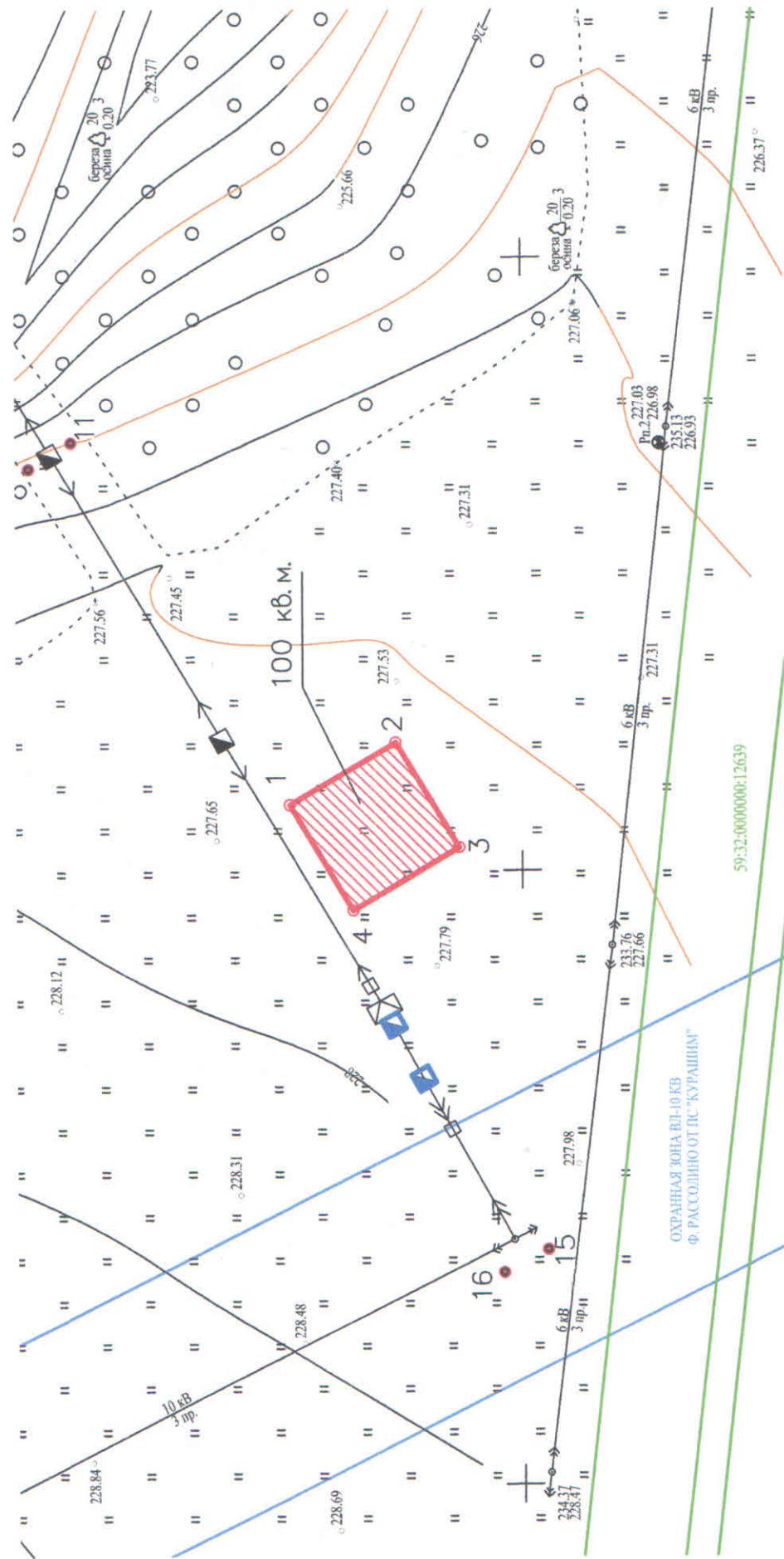
Объект: Строительство СТП-10/0,4 кВ с трансформатором мощностью 16 кВА, ВЛ 10 кВ протяженностью ~0,02 км, РЛКВ-10 кВ, ВЛ 0,4 кВ протяженностью ~0,25 км для электроснабжения объекта для сельскохозяйственного производства по адресу:

Пермский край, Пермский район, Кукуштанское с/п, северо-западнее с. Курашим (4500043428)
Местоположение: Пермский край, Пермский район, Кукуштанское с/п, северо-западнее с. Курашим

Площадь земель или части земельного участка: 100 кв.м.

Категория земель: Земли сельскохозяйственного назначения

Вид разрешенного использования: -






Каталог координат в МСК-59:

Масштаб 1:500

№ точки	X	Y
1	480818,82	2251055,34
2	480810,21	2251060,44
3	480805,12	2251051,83
4	480813,72	2251046,74

Описание границ смежных землепользователей:

от точки 1 до точки 1 земли общего пользования

Условные обозначения:	
:ЗУ1	- условный номер земельного участка
	- вновь образованная часть границы, сведения о которой достаточны для определения ее местоположения
	- существующая часть границы, имеющиеся в ГКН сведения о которой достаточны для определения ее местоположения
:12639	- номер земельного участка в кадастровом квартале
59:32:0000000	- номер кадастрового квартала
	- граница кадастрового квартала

Заявитель:

А.В. Алексеева С.В. (по доверенности)
(подпись, расшифровка подписи)

МП

Верно

(для юридических лиц
и индивидуальных предпринимателей)