



**КОМИТЕТ ИМУЩЕСТВЕННЫХ ОТНОШЕНИЙ
АДМИНИСТРАЦИИ ПЕРМСКОГО МУНИЦИПАЛЬНОГО РАЙОНА**

РЕШЕНИЕ

о размещении объектов № 934

Пермский край
Пермский район

11.12.2018

Комитет имущественных отношений администрации Пермского муниципального района разрешает Акционерному обществу «Газпром газораспределение Пермь» (ИНН 5902183841, ОГРН 1025900512670, почтовый адрес: 614000, г. Пермь, ул. Петропавловская, 43)

размещение объекта: «газопровод давлением до 0,6 Мпа, для размещения которого не требуется разрешение на строительство»

на землях государственная собственность на которые не разграничена

на срок 1 год с 11.12.2018г. по 10.12.2019г.

Местоположение: Пермский край, Пермский район, Кукуштанское с/п, п. Кукуштан, ул. Победы, к дому 19.

Приложение: схема предполагаемых к использованию земель или земельных участков.

Председатель комитета
имущественных отношений администрации
Пермского муниципального района



Г.В. Мюресов

(подпись, печать)

Схема предполагаемых к использованию земель или части земельного участка

Объект: Газопровод давлением до 0,6 Мпа, для размещения которого не требуется разрешения на строительство

Местоположение: расположенных по адресу: Пермский край, Пермский район, с/пос. Кукуштанское, п. Кукуштан, ул. Победы, к дому 19

Площадь земель или части земельного участка, кв.м.: 1207

Категория земель: земли населенных пунктов

Вид разрешенного использования: -

Описание границ смежных землепользователей:


От точки н1 до точки н12 - земельный участок с кадастровым номером 59:32:0010003:532

От точки н12 до точки н15 - земли общего пользования

От точки н15 до точки н22 - земельный участок с кадастровым номером 59:32:0010003:800

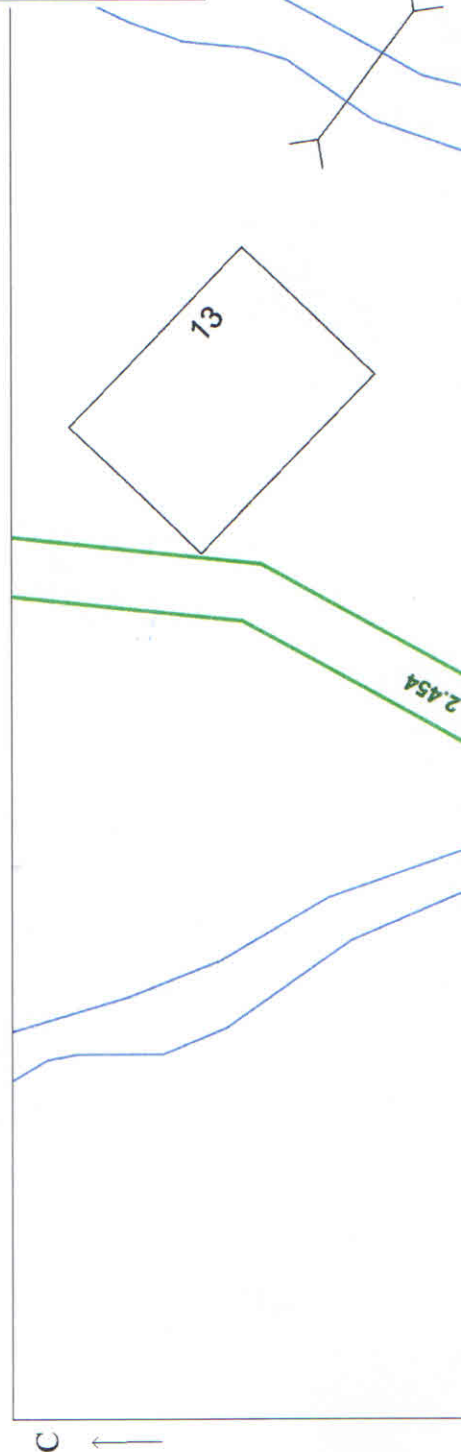
От точки н22 до точки н1 - земли общего пользования

Условные обозначения:

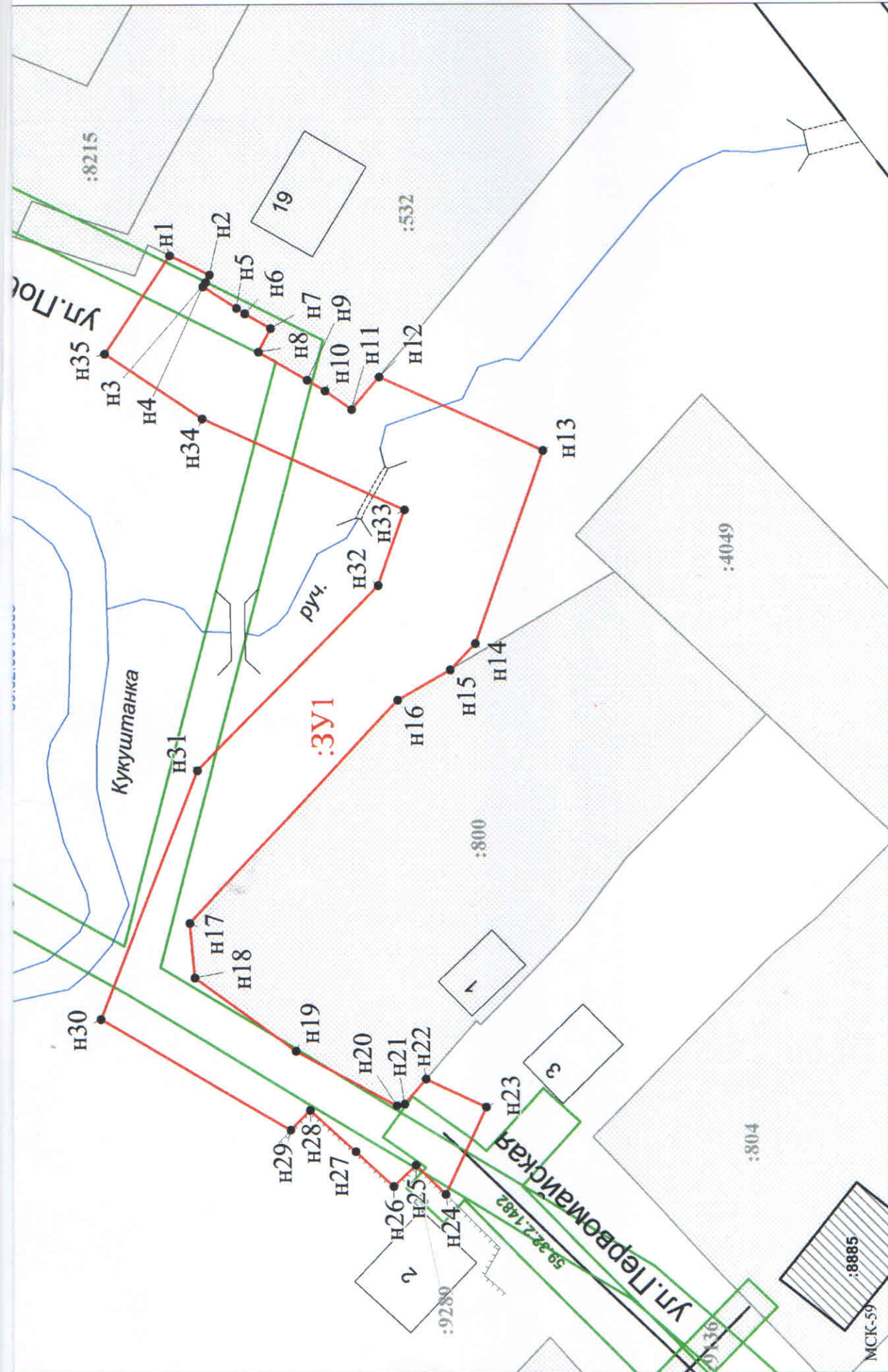
-  - предполагаемый участок земель, на которых планируется размещение объекта
-  - границы и номер земельного участка, сведения о которых внесены в ГКН
-  - границы и номер объекта капитального строительства, сведения о которых внесены в ГКН
-  - граница кадастрового квартала
-  - зоны с особыми условиями использования территории, сведения о которых внесены в ГКН
-  - обозначение запрашиваемого земельного участка
-  - характеристная точка границ земель или части земельного участка
-  - номер кадастрового квартала

Каталог координат, м

№ точки границы	X	Y
н1	476542.45	2246823.12
н2	476538.51	2246821.16
н3	476538.93	2246820.45
н4	476539.19	2246820.03
н5	476535.87	2246817.92
н6	476535.06	2246817.38
н7	476532.51	2246815.91
н8	476533.71	2246813.54
н9	476528.92	2246810.69
н10	476527.12	2246809.62
н11	476524.50	2246807.74
н12	476521.80	2246811.00
н13	476505.58	2246803.65
н14	476512.26	2246784.48
н15	476514.79	2246781.88
н16	476519.96	2246778.83
н17	476540.54	2246756.74
н18	476540.02	2246751.29
н19	476530.06	2246743.96
н20	476520.08	2246738.57
н21	476519.33	2246738.72
н22	476517.19	2246741.17
н23	476511.23	2246738.43
н24	476515.25	2246729.69
н25	476518.22	2246732.60
н26	476520.39	2246730.50
н27	476524.17	2246734.00
н28	476528.69	2246738.15
н29	476530.58	2246736.17
н30	476549.30	2246747.20
н31	476539.74	2246771.89
н32	476521.91	2246790.21
н33	476519.27	2246797.80
н34	476539.26	2246806.85
н35	476548.89	2246813.40
н1	476542.45	2246823.12



Масштаб 1:500



Заявитель: _____ / Егошина И.В.
 (подпись, расшифровка подписи)
 МП
 (для юридических лиц
 и индивидуальных предпринимателей)