



**КОМИТЕТ ИМУЩЕСТВЕННЫХ ОТНОШЕНИЙ
АДМИНИСТРАЦИИ ПЕРМСКОГО МУНИЦИПАЛЬНОГО РАЙОНА**

РЕШЕНИЕ

о размещении объектов № 930

Пермский край
Пермский район

10.12.2018

Комитет имущественных отношений администрации Пермского муниципального района разрешает Акционерному обществу «Газпром газораспределение Пермь» (ИНН 5902183841, ОГРН 1025900512670, почтовый адрес: 614000, г. Пермь, ул. Петропавловская, 43)

размещение объекта: «газопровод давлением до 0,6 Мпа, для размещения которого не требуется разрешение на строительство»

на землях государственная собственность на которые не разграничена

на срок 1 год с 10.12.2018г. по 09.12.2019г.

Местоположение: Пермский край, Пермский район, Кондратовское с/п, д. Кондратово, ул.2-я Дальняя, к дому № 13.

Приложение: схема предполагаемых к использованию земель или земельных участков.

Председатель комитета
имущественных отношений администрации
Пермского муниципального района

(подпись, печать)

Е.В. Мюресов



Схема предполагаемых к использованию земель или части земельного участка

Объект: Газопровод давлением до 0,6 Мпа, для размещения которого не требуется разрешения на строительство

Местоположение: расположенных по адресу: Пермский край, р-н Пермский, с/п Кондратовское, д. Кондратово, ул. 2-я Дальняя, к дому 13

Площадь земель или части земельного участка, кв.м.: 91

Категория земель: земли населенных пунктов

Вид разрешенного использования: -



Описание границ смежных землепользователей:
 От точки н1 до точки н2 - земельный участок с кадастровым номером 59:32:0630006:6373
 От точки н2 до точки н3 - земли общего пользования
 От точки н3 до точки н4 - земельный участок с кадастровым номером 59:32:0630006:11539
 От точки н4 до точки н1 - земли общего пользования




От точки н5 до точки н6 - земельный участок с кадастровым номером 59:32:0630006:11539
 От точки н6 до точки н5 - земли общего пользования

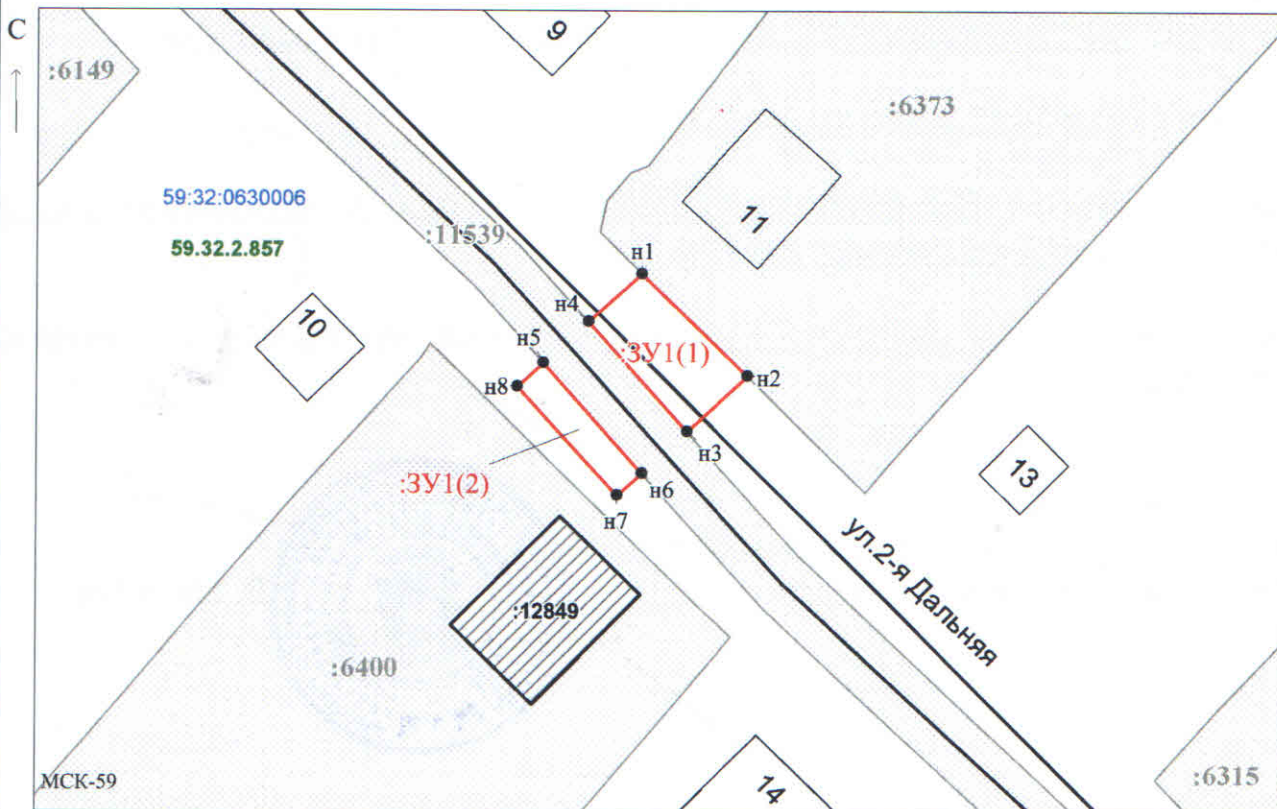
Каталог координат, м

№ точки границы	X	Y
н1	514278.97	2223277.47
н2	514271.25	2223285.32
н3	514267.13	2223280.85
н4	514275.33	2223273.51
н1	514278.97	2223277.47
н5	514272.24	2223270.16
н6	514264.04	2223277.49
н7	514262.37	2223275.67
н8	514270.47	2223268.23
н5	514272.24	2223270.16

Условные обозначения:

-  - предполагаемый участок земель, на которых планируется размещение объекта
-  - граница кадастрового квартала

-  :6373 - границы и номер земельного участка, сведения о которых внесены в ГКН
-  :12849 - границы и номер объекта капитального строительства, сведения о которых внесены в ГКН
-  59.32.2.857 - зоны с особыми условиями использования территории, сведения о которых внесены в ГКН
- :ЗУ1 - обозначение запрашиваемого земельного участка
- н1 - характерная точка границ земель или части земельного участка
- 59:32:0630006 - номер кадастрового квартала



Заявитель: _____ / Егошина И.В.
 МП (подпись, расшифровка подписи)
 (для юридических лиц и индивидуальных предпринимателей)

Масштаб 1:500