



**КОМИТЕТ ИМУЩЕСТВЕННЫХ ОТНОШЕНИЙ  
АДМИНИСТРАЦИИ ПЕРМСКОГО МУНИЦИПАЛЬНОГО РАЙОНА**

**РЕШЕНИЕ**  
о размещении объектов № 919

Пермский край  
Пермский район

03.12.2018

Комитет имущественных отношений администрации Пермского муниципального района разрешает Открытому акционерному обществу «Межрегиональная распределительная сетевая компания Урала» (ИНН 6671163413, ОГРН 1056604000970, почтовый адрес: 614016, г. Пермь, ул. Инженерная, 17)

размещение объекта: «Строительство ВЛ 0,4 кВ протяженностью 0,3 км для электроснабжения объекта под отдельно стоящие многоквартирные жилые дома с приусадебными участками по адресу: 614535, Пермский край, Пермский район, п. Мулянка (4500044597)».

на землях государственная собственность на которые не разграничена

на срок бессрочно.

Местоположение: Пермский край, Пермский район, Лобановское с/п, п. Мулянка.

Приложение: схема предполагаемых к использованию земель или земельных участков.

Председатель комитета  
имущественных отношений администрации  
Пермского муниципального района

(подпись, печать)

Г.В. Мюресов



# Схема предполагаемых к использованию земель или части земельного участка

**Объект:** "Строительство ВЛ 0,4 кВ протяженностью 0,3 км для электроснабжения объекта под отдельно стоящие многоквартирные жилые дома с приусадебными участками по адресу: 614535, Пермский край, Пермский район, п. Мулянка (4500044597)"

**Местоположение:** Пермский край, Пермский р-н, Лобановское с/п, п. Мулянка

Площадь земель или части земельного участка, кв.м.: 1106

**Категория земель:** Земли населенных пунктов

**Вид разрешенного использования земельного участка:**

**Цель использования:** под объекты инженерного оборудования Электроснабжения (Строительство ВЛ 0,4 кВ протяженностью 0,3 км для электроснабжения объекта под отдельно стоящие многоквартирные жилые дома с приусадебными участками по адресу: 614535,

## Координаты характерных точек МСК-59

№	X	Y
1	495270,24	2238564,08
2	495270,24	2238568,41
3	495135,41	2238567,55
4	495135,67	2238701,58
5	495135,68	2238720,24
6	495140,13	2238719,80
7	495140,26	2238721,47
8	495144,81	2238722,25
9	495144,13	2238726,19
10	495140,59	2238725,58
11	495140,65	2238726,25
12	495133,35	2238725,31
13	495131,69	2238726,19
14	495131,67	2238706,76
15	495132,58	2238701,15
16	495132,57	2238698,40
17	495132,51	2238671,78
18	495132,45	2238645,09
19	495132,39	2238618,31
20	495132,32	2238591,46
21	495132,26	2238564,54
22	495132,2605	2238563,545
23	495182,43	2238564,08
24	495204,24	2238564,08
25	495220,24	2238564,08
26	495250,3	2238564,08
1	495270,24	2238564,08

### Описание границ смежных землепользователей:

1-12, 13-15, 20-22, 23-24, 24-25, неразграниченный зем.участок

12-13 зем.уч.с КН 59:32:1220001:3174

15-16 зем.уч.с КН 59:32:3890013:618

16-17 зем.уч.с КН 59:32:1220001:619

17-18 зем.уч.с КН 59:32:1220001:626

18-19 зем.уч.с КН 59:32:1220001:625

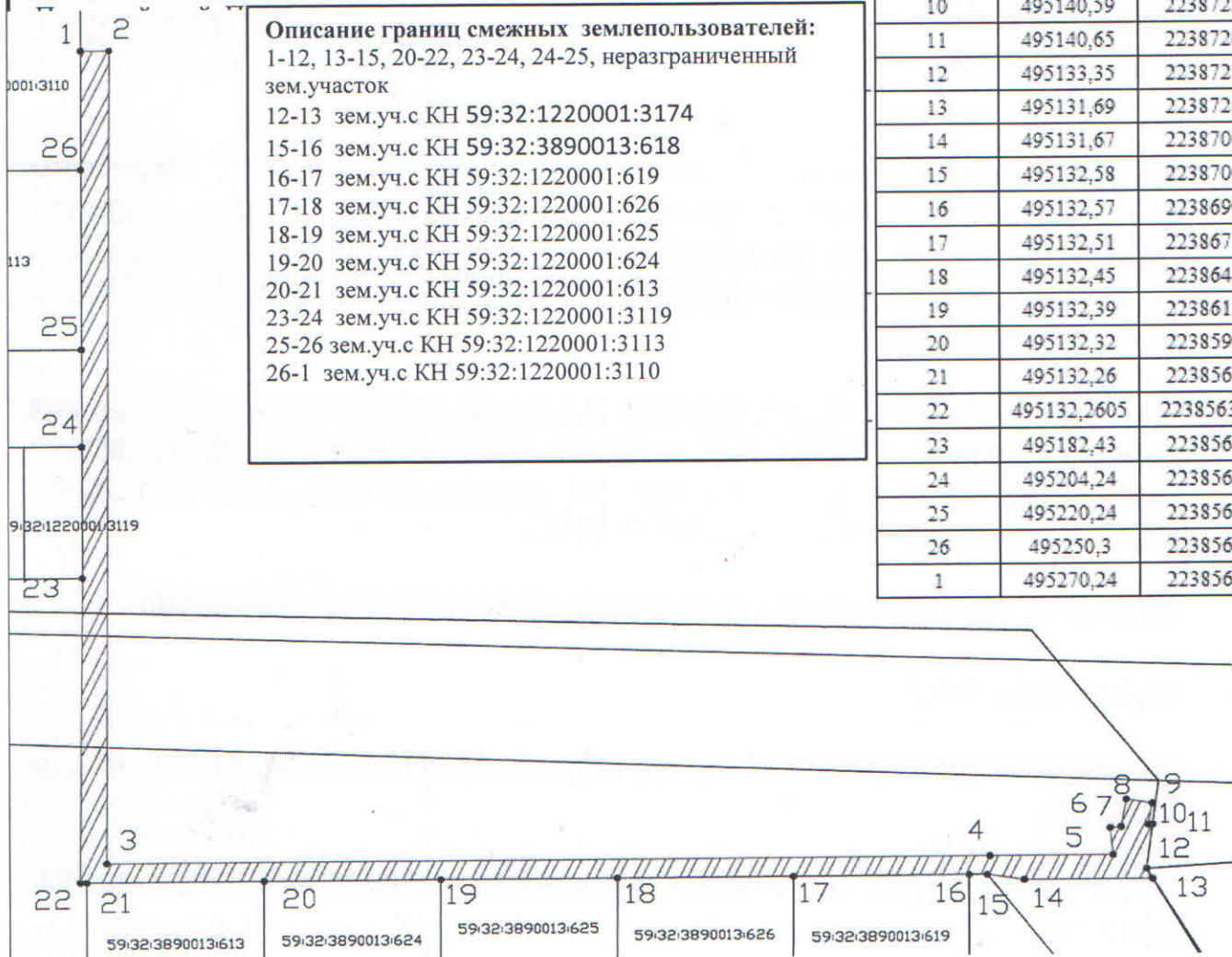
19-20 зем.уч.с КН 59:32:1220001:624

20-21 зем.уч.с КН 59:32:1220001:613

23-24 зем.уч.с КН 59:32:1220001:3119




25-26 зем.уч.с КН 59:32:1220001:3113

26-1 зем.уч.с КН 59:32:1220001:3110



Масштаб 1:1000

### Условные обозначения:

-  предполагаемые к использованию земли
-  граница земельного участка, сведения о котором внесены в ГКН
-  1 характерные точки границы испрашиваемого земельного участка

Заявитель

О.А.Субботин

