



**КОМИТЕТ ИМУЩЕСТВЕННЫХ ОТНОШЕНИЙ  
АДМИНИСТРАЦИИ ПЕРМСКОГО МУНИЦИПАЛЬНОГО РАЙОНА**

**РЕШЕНИЕ**

о размещении объектов № 875

Пермский край  
Пермский район

26.11.2018

Комитет имущественных отношений администрации Пермского муниципального района разрешает Акционерному обществу «Газпром газораспределение Пермь» (ИНН 5902183841, ОГРН 1025900512670, почтовый адрес: 614000, г. Пермь, ул. Петропавловская, 43)

размещение объекта: «газопровод давлением до 0,6 Мпа, для размещения которого не требуется разрешение на строительство»

на землях государственная собственность на которые не разграничена

на срок 1 год с 26.11.2018г. по 25.11.2019г.

Местоположение: Пермский край, Пермский район, Кукуштанское с/п, с. Курашим, ул. Куйбышева, к дому №3а

Приложение: схема предполагаемых к использованию земель или земельных участков.

Председатель комитета  
имущественных отношений администрации  
Пермского муниципального района

  
(подпись, печать)

Г.В. Мюресов



**Схема предполагаемых к использованию земель или части земельного участка**

**Объект:** газопровод давлением до 0,6 Мпа включительно, для размещения которого не требуется разрешения на строительство

Каталог координат, м

**Местоположение:** расположенных по адресу: Пермский край, Пермский район, с. Курашим, ул. Куйбышева, к дому №3а

**Площадь земель или части земельного участка, кв.м.:** 1418

**Категория земель:** земли населенных пунктов





**Вид разрешенного использования:** -





Описание границ смежных землепользователей:

- От точки н1 до точки н3 - земли общего пользования
- От точки н3 до точки н4 - земельный участок с кадастровым номером 59:32:0860001:237
- От точки н4 до точки н8 - земли общего пользования
- От точки н8 до точки н11 - земельный участок с кадастровым номером 59:32:0860001:254
- От точки н11 до точки н20 - земли общего пользования
- От точки н20 до точки н22 - земельный участок с кадастровым номером 59:32:0860001:235
- От точки н22 до точки н23 - земли общего пользования
- От точки н23 до точки н24 - земельный участок с кадастровым номером 59:32:0860001:234
- От точки н24 до точки н1 - земли общего пользования

| № точки границы | X         | Y          |
|-----------------|-----------|------------|
| н1              | 478538.69 | 2253964.95 |
| н2              | 478536.40 | 2253970.15 |
| н3              | 478539.87 | 2253971.76 |
| н4              | 478537.86 | 2253975.66 |
| н5              | 478536.82 | 2253975.94 |
| н6              | 478521.68 | 2254019.15 |
| н7              | 478507.51 | 2254045.85 |
| н8              | 478511.20 | 2254051.18 |
| н9              | 478510.17 | 2254053.71 |
| н10             | 478509.14 | 2254055.63 |
| н11             | 478509.82 | 2254055.91 |
| н12             | 478502.34 | 2254074.06 |
| н13             | 478500.68 | 2254073.38 |
| н14             | 478501.74 | 2254068.36 |
| н15             | 478494.19 | 2254065.07 |
| н16             | 478499.14 | 2254053.07 |
| н17             | 478494.67 | 2254046.62 |
| н18             | 478511.70 | 2254014.53 |
| н19             | 478519.86 | 2253991.25 |
| н20             | 478505.61 | 2253986.18 |
| н21             | 478506.08 | 2253984.96 |
| н22             | 478504.63 | 2253984.49 |
| н23             | 478505.38 | 2253982.51 |
| н24             | 478508.73 | 2253975.65 |
| н25             | 478523.49 | 2253980.89 |
| н26             | 478530.14 | 2253961.94 |
| н1              | 478538.69 | 2253964.95 |

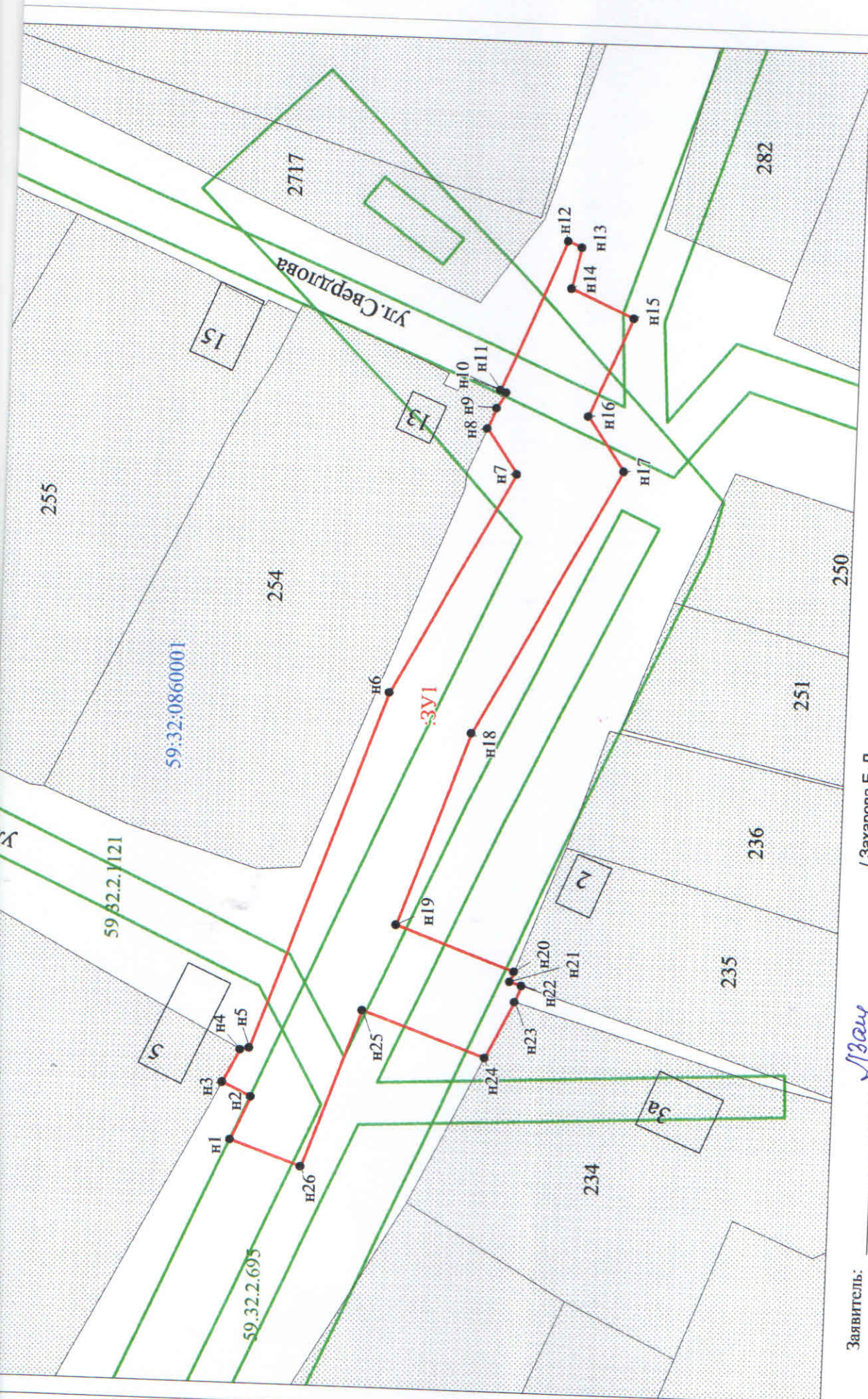
**Условные обозначения:**

-  - предполагаемый участок земель, на которых планируется размещение объекта
-  :1 - границы и номер земельного участка, сведения о которых внесены в ГКН
-  :28 - границы и номер объекта капитального строительства, сведения о которых внесены в ГКН
-  - граница кадастрового квартала

-  59.32.2.857 - зоны с особыми условиями использования территории, сведения о которых внесены в ГКН
-  :3У1 - обозначение запрашиваемого земельного участка
-  н1 - характерная точка границ земель или части земельного участка
-  н1 - номер кадастрового квартала

59:32:0860001





Масштаб 1:600

Заявитель: Л. Захарова / Захарова Е. Л.  
 (подпись, расшифровка подписи)

МП  
 (для юридических лиц  
 и индивидуальных предпринимателей)