

**КОМИТЕТ ИМУЩЕСТВЕННЫХ ОТНОШЕНИЙ
АДМИНИСТРАЦИИ ПЕРМСКОГО МУНИЦИПАЛЬНОГО РАЙОНА**

РЕШЕНИЕ

о размещении объектов № 9

Пермский край
Пермский район

18.01.2019

Комитет имущественных отношений администрации Пермского муниципального района разрешает Обществу с ограниченной ответственностью «Парма Инжиниринг» (ИНН 5948040074, ОГРН 1115948000453, юридический адрес: 614513, Пермский край, Пермский район, д. Большое Савино, Казанский тракт, д. 48)

размещение объекта «КТП, ВЛ-10 кВ, ВЛ-0,4 кВ»

на землях государственная собственность на которые не разграничена

на срок 11 месяцев с 18.01.2019 г. по 18.12.2019 г.

Местоположение: Пермский край, Пермский район, Култаевское с/п, п. Протасы

Приложение: схема предполагаемых к использованию земель или части земельного участка.

Председатель комитета
имущественных отношений
администрации Пермского
муниципального района

Г.В. Мюресов

(подпись, печать)



СХЕМА

предполагаемых к использованию земель или части земельного участка

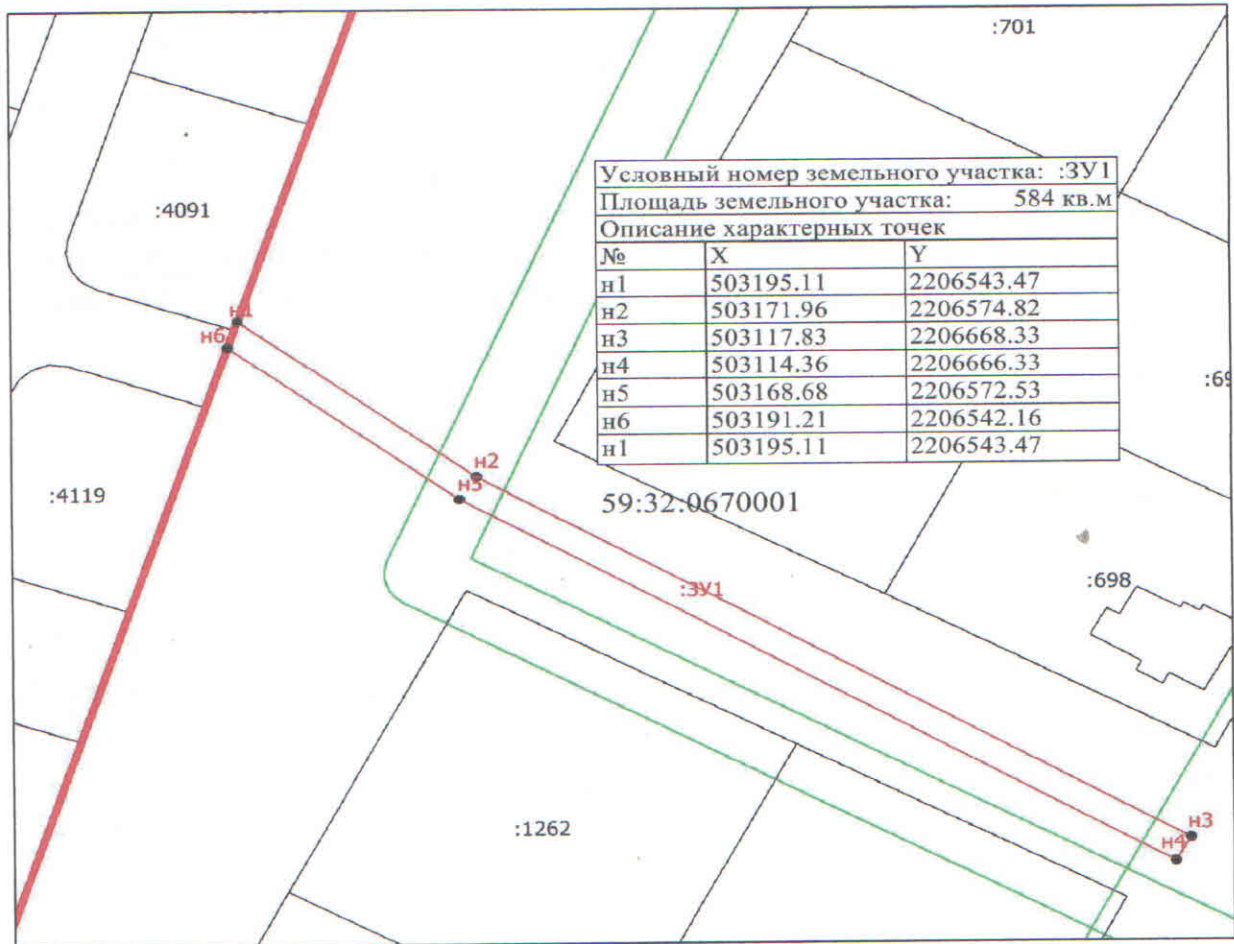
Объект: КТП, ВЛ-10кВ, ВЛ-0,4 кВ

Местоположение: Пермский край, Пермский район, Култаевское с/п, п. Протасы

Площадь земель или части земельного участка, кв.м. 584







Категория: земли населенных пунктов
при наличии

Вид разрешенного использования: -
при наличии



Масштаб 1:1000

Условные обозначения

-  - Существующая часть границы, сведения о которой достаточны для определения ее местоположения
-  - Земельный участок, предназначенный для использования
-  н1 - Обозначение новой характерной точки
-  :3У1 - Обозначение земельного участка, предназначенного для использования
-  - Граница зоны с особыми условиями
-  - Граница кадастрового квартала
- 59:32:0670001 - Номер кадастрового квартала

Подпись _____
МП (для юридических лиц и индивидуальных предпринимателей)

