



**КОМИТЕТ ИМУЩЕСТВЕННЫХ ОТНОШЕНИЙ
АДМИНИСТРАЦИИ ПЕРМСКОГО МУНИЦИПАЛЬНОГО РАЙОНА**

РЕШЕНИЕ 12
о размещении объектов № _____

Пермский край
Пермский район

23.01.2019

Комитет имущественных отношений администрации Пермского муниципального района разрешает Акционерному обществу «Газпром газораспределение Пермь» (ИНН 5902183841, ОГРН 1025900512670, почтовый адрес: 614000, г. Пермь, ул. Петропавловская, 43)

размещение объекта «газопровод давлением до 0,6 Мпа, для размещения которого не требуется разрешение на строительство»

на землях государственная собственность на которые не разграничена

на срок 1 год с 23.01.2019 г. по 22.01.2020 г.

Местоположение: Пермский край, Пермский район, Сылвенское с/п, с. Ляды, ул. Уральская, к дому № 6.

Приложение: схема предполагаемых к использованию земель или части земельного участка.

Председатель комитета
имущественных отношений администрации
Пермского муниципального района



Г.В. Мюресов

(подпись, печать)

Схема предполагаемых к использованию земель или части земельного участка

Объект: Газопровод давлением до 0,6 Мпа, для размещения которого не требуется разрешения на строительство

Местоположение: расположенных по адресу: Пермский край, Пермский район,
с. Ляды, ул. Уральская, к дому №6

Площадь земель или части земельного участка, кв.м.: 46

Категория земель: земли населенных пунктов

Вид разрешенного использования: -

Описание границ смежных землепользователей:


От точки н1 до точки н2 - земельный участок с кадастровым номером 59:32:1020001:114


От точки н2 до точки н1 - земли общего пользования

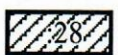
Каталог координат, м


№ точки границы	X	Y
н1	526764.64	2255394.60
н2	526768.04	2255392.39
н3	526774.19	2255401.96
н4	526770.83	2255404.13
н1	526764.64	2255394.60

Условные обозначения:

 - предполагаемый участок земель, на которых планируется размещение объекта

 :1 - границы и номер земельного участка, сведения о которых внесены в ЕГРН

 :28 - границы и номер объекта капитального строительства, сведения о которых внесены в ЕГРН

 - граница кадастрового квартала

 59.32.2.857

- зоны с особыми условиями использования территории, сведения о которых внесены в ЕГРН

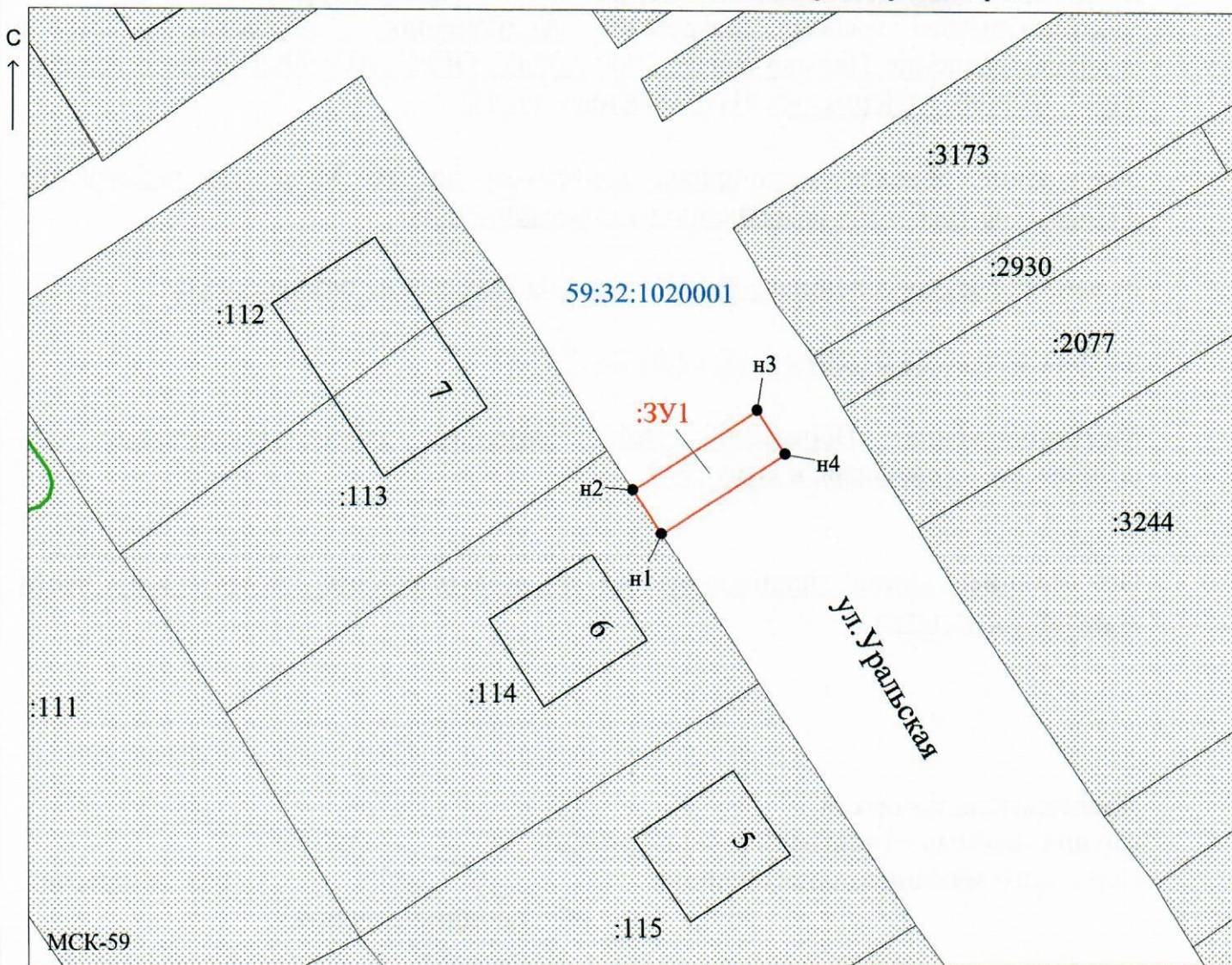
:3У1

- обозначение запрашиваемого земельного участка


• н1

- характерная точка границ земель или части земельного участка

59:32:1020001 - номер кадастрового квартала



Масштаб 1:500

Заявитель:  / Егошина И.В.
МП (подпись, расшифровка подписи)

(для юридических лиц
и индивидуальных предпринимателей)