



**КОМИТЕТ ИМУЩЕСТВЕННЫХ ОТНОШЕНИЙ
АДМИНИСТРАЦИИ ПЕРМСКОГО МУНИЦИПАЛЬНОГО РАЙОНА**

РЕШЕНИЕ № 951
о размещении объектов № _____

Пермский край
Пермский район

14.12.2018

Комитет имущественных отношений администрации Пермского муниципального района разрешает Акционерному обществу «Газпром газораспределение Пермь» (ИНН 5902183841, ОГРН 1025900512670, почтовый адрес: 614000, г. Пермь, ул. Петропавловская, 43)

размещение объекта «газопровод давлением до 0,6 Мпа, для размещения которого не требуется разрешение на строительство»


на землях государственная собственность на которые не разграничена

на срок 1 год с 14.12.2018 г. по 13.12.2019 г.

Местоположение: Пермский край, Пермский район, Сылвенское с/п, с. Ляды, ул. Набережная, к дому 7.

Приложение: схема предполагаемых к использованию земель или части земельного участка.

Председатель комитета
имущественных отношений администрации
Пермского муниципального района



(подпись, печать)

Г.В. Мюресов



Схема предполагаемых к использованию земель или части земельного участка

Объект: Газопровод давлением до 0,6 Мпа, для размещения которого не требуется разрешения на строительство

Местоположение: расположенных по адресу: Пермский край, Пермский р-н, Сылвенское с/п, с. Ляды, ул. Набережная, к дому 7

Площадь земель или части земельного участка, кв.м.: 40

Категория земель: земли населенных пунктов

Вид разрешенного использования: -

Описание границ смежных землепользователей:


От точки н1 до точки н3 - земельный участок с кадастровым номером 59:32:1020001:28

От точки н3 до точки н1 - земли общего пользования

Каталог координат, м

№ точки границы	X	Y
н1	527054.16	2255117.46
н2	527046.24	2255104.22
н3	527044.61	2255101.80
н4	527040.60	2255094.58
н5	527045.44	2255097.11
н1	527054.16	2255117.46

Условные обозначения:



- предполагаемый участок земель, на которых планируется размещение объекта



- границы и номер земельного участка, сведения о которых внесены в ГКН



- границы и номер объекта капитального строительства, сведения о которых внесены в ГКН



- граница кадастрового квартала



- зоны с особыми условиями использования территории, сведения о которых внесены в ГКН



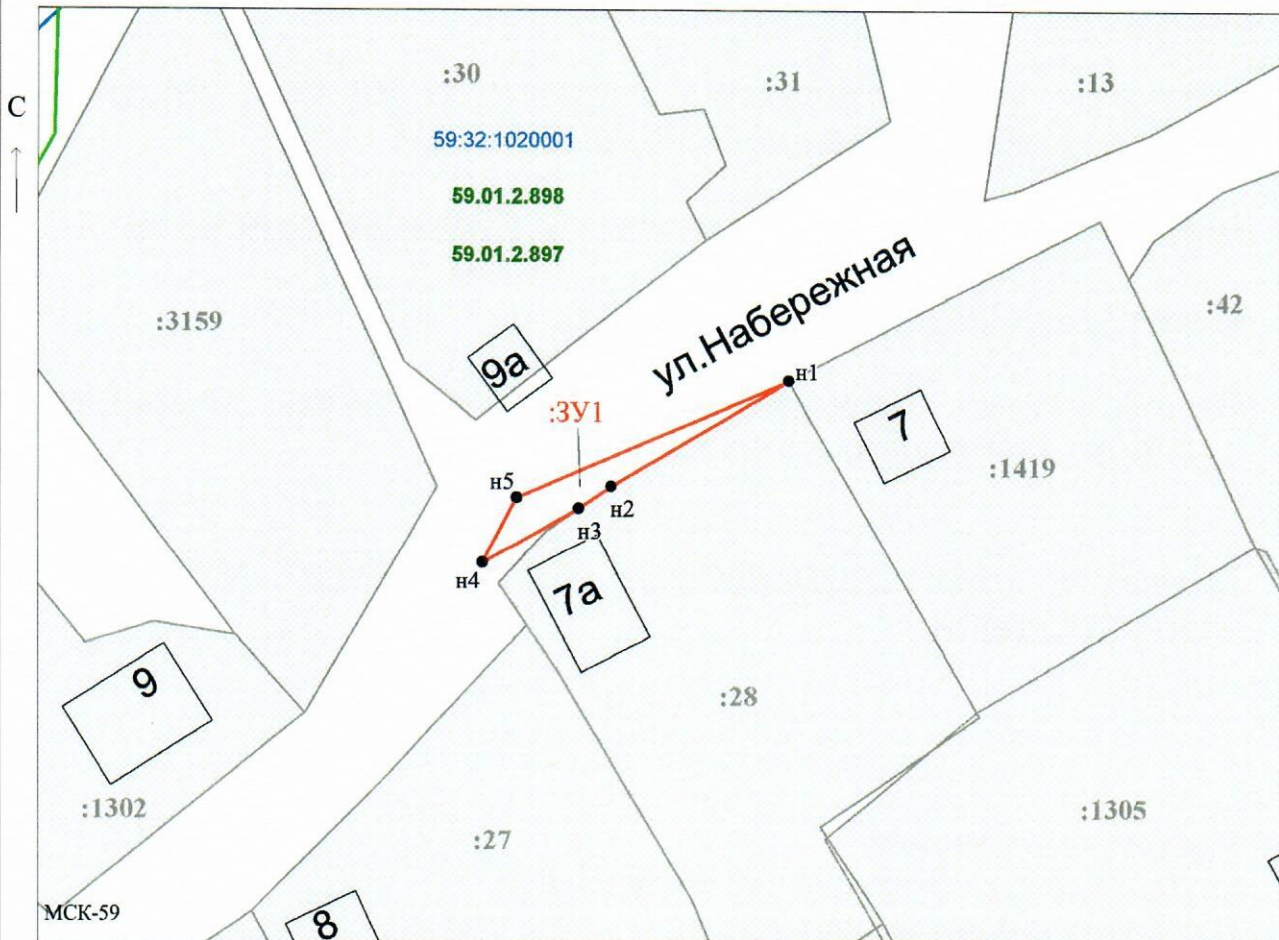
- обозначение запрашиваемого земельного участка



- характерная точка границ земель или части земельного участка



- номер кадастрового квартала



Масштаб 1:500

Заявитель: _____ / Егошина И.В.

МП

(подпись, расшифровка подписи)

(для юридических лиц

и индивидуальных предпринимателей)