

**Схема предполагаемых к использованию земель
или части земельного участка**

Объект: Строительство КТП-160/10/0,4 кВ с трансформатором мощностью 63 кВА с телемеханизацией и учетом электроэнергии, ВЛ 10 кВ протяженностью ~ 1,4 км, ПРВТ-10 кВ, ВЛ 0,4 кВ протяженностью ~ 0,43 км; Реконструкция ячейки 10 кВ №2 (2С 10кВ) КРУН 10 кВ ПС 110/10 кВ Протасы с заменой трансформаторов тока для электроснабжения объекта для ведения садоводства по адресу:

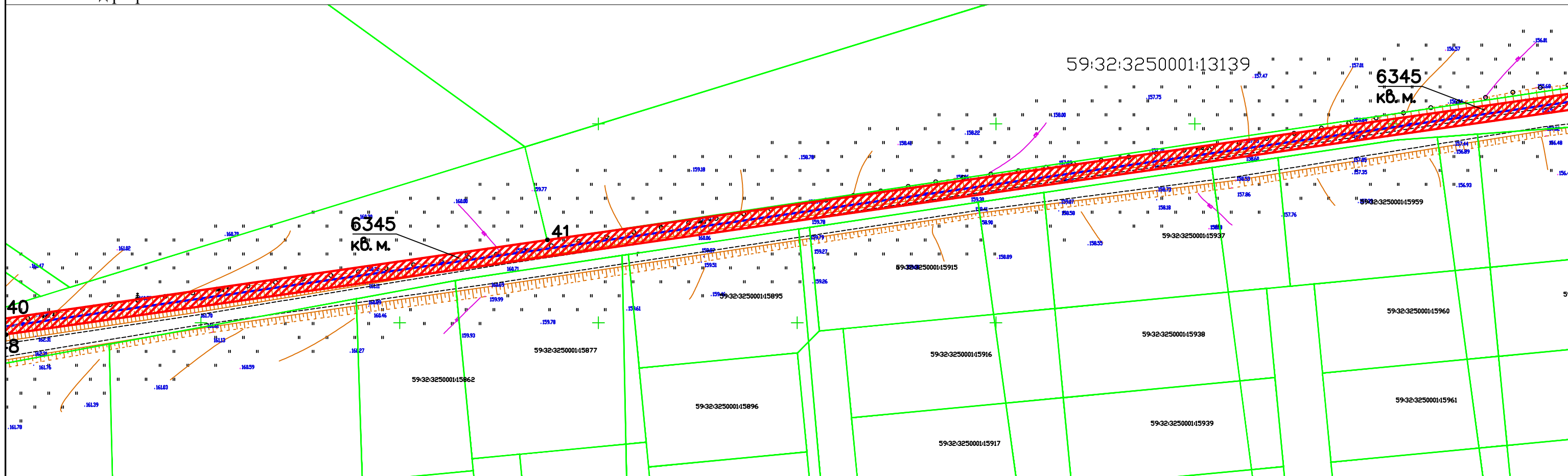
Пермский край, Пермский район, Култаевское с/п, с/т «Росинка» (4500043702)

Местоположение: Пермский край, Пермский район, Култаевское с/п, с/т «Росинка

Площадь земель или части земельного участка 6345 кв.м.

Категория земель: Земли сельскохозяйственного назначения

Вид разрешенного использования: -



Каталог координат в системе МСК-59:

51	505566,67	2208674,25
52	505564,67	2208660,13
53	505383,56	2207999,12
54	505394,88	2207972,26
55	505413,50	2207955,88
56	505427,34	2207946,77
57	505438,02	2207943,69
58	505425,19	2207899,74
59	505584,44	2207836,02
60	505575,77	2207811,55
61	505567,89	2207788,81
62	505567,17	2207784,90
63	505567,77	2207781,80
64	505566,32	2207776,49
65	505594,23	2207764,83

Описание границ смежных землепользователей:

от точки 3 до точки 4 участок КН 59:32:3250008:56
от точки 10 до точки 11 участок КН 59:32:3250008:31
от точки 14 до точки 15 участок КН 59:32:3250008:34
от точки 24 до точки 28 участок КН 59:32:3250001:6191
от точки 28 до точки 30 участок КН 59:32:3250001:2058
от точки 30 до точки 33 участок КН 59:32:3250001:2049
от точки 33 до точки 37 участок КН 59:32:3250001:2069
от точки 43 до точки 44 участок КН 59:32:3250001:9940
от точки 49 до точки 50 участок КН 59:32:3250001:3369
от точки 50 до точки 51 участок КН 59:32:3250001:3400
от точки 54 до точки 55 участок КН 59:32:3250001:12260
от точки 60 до точки 64 участок КН 59:32:3250008:53

Масштаб 1:1000

Заявитель: _____

(подпись, расшифровка подписи)

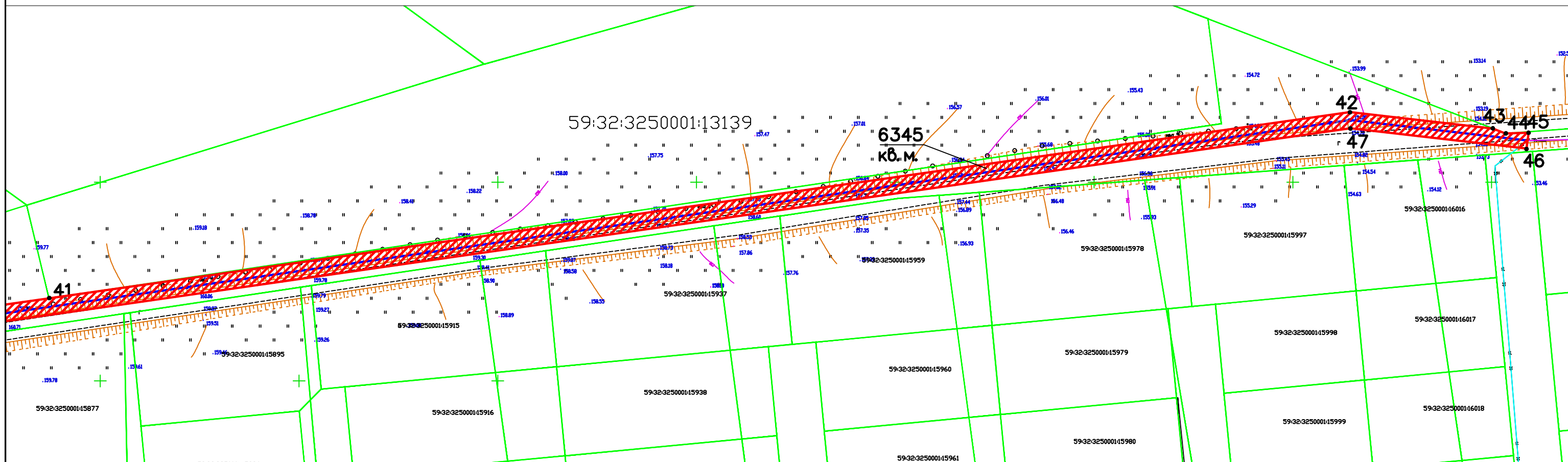
МП

Верно

(для юридических лиц
и индивидуальных предпринимателей)

**Схема предполагаемых к использованию земель
или части земельного участка**

Объект: Строительство КТП-160/10/0,4 кВ с трансформатором мощностью 63 кВА с телемеханизацией и учетом электроэнергии, ВЛ 10 кВ протяженностью ~ 1,4 км, ПРВТ-10 кВ, ВЛ 0,4 кВ протяженностью ~ 0,43 км; Реконструкция ячейки 10 кВ №2 (2С 10кВ) КРУН 10 кВ ПС 110/10 кВ Протасы с заменой трансформаторов тока для электроснабжения объекта для ведения садоводства по адресу:
Пермский край, Пермский район, Култаевское с/п, с/т «Росинка» (4500043702)
Местоположение: Пермский край, Пермский район, Култаевское с/п, с/т «Росинка»
Площадь земель или части земельного участка 6345 кв.м.
Категория земель: Земли сельскохозяйственного назначения
Вид разрешенного использования: -



Масштаб 1:1000

Описание границ смежных землепользователей:

- от точки 3 до точки 4 участок КН 59:32:3250008:56
- от точки 10 до точки 11 участок КН 59:32:3250008:31
- от точки 14 до точки 15 участок КН 59:32:3250008:34
- от точки 24 до точки 28 участок КН 59:32:3250001:6191
- от точки 28 до точки 30 участок КН 59:32:3250001:2058
- от точки 30 до точки 33 участок КН 59:32:3250001:2049
- от точки 33 до точки 37 участок КН 59:32:3250001:2069
- от точки 43 до точки 44 участок КН 59:32:3250001:9940
- от точки 49 до точки 50 участок КН 59:32:3250001:3369
- от точки 50 до точки 51 участок КН 59:32:3250001:3400
- от точки 54 до точки 55 участок КН 59:32:3250001:12260
- от точки 60 до точки 64 участок КН 59:32:3250008:53


Заявитель: _____
(подпись, расшифровка подписи)

МП
(для юридических лиц
и индивидуальных предпринимателей)

Верно

**Схема предполагаемых к использованию земель
или части земельного участка**

Объект: Строительство КТП-160/10/0,4 кВ с трансформатором мощностью 63 кВА с телемеханизацией и учетом электроэнергии, ВЛ 10 кВ протяженностью ~ 1,4 км, ПРВТ-10 кВ, ВЛ 0,4 кВ протяженностью ~ 0,43 км; Реконструкция ячейки 10 кВ №2 (2С 10кВ) КРУН 10 кВ ПС 110/10 кВ Протасы с заменой трансформаторов тока для электроснабжения объекта для ведения садоводства по адресу:
Пермский край, Пермский район, Култаевское с/п, с/т «Росинка» (4500043702)
 Местоположение: Пермский край, Пермский район, Култаевское с/п, с/т «Росинка»
 Площадь земель или части земельного участка 6345 кв.м.
 Категория земель: Земли сельскохозяйственного назначения
 Вид разрешенного использования: -



Каталог координат в системе МСК-59:

24	505396,28	2208030,39
25	505396,03	2208034,59
26	505403,49	2208061,74
27	505425,94	2208140,89
28	505432,18	2208164,64
29	505447,39	2208222,56
30	505485,84	2208361,12
31	505503,08	2208426,05
32	505523,09	2208495,74
33	505537,87	2208548,15
34	505557,53	2208617,87
35	505561,99	2208635,51
36	505569,43	2208661,84
37	505576,06	2208697,97

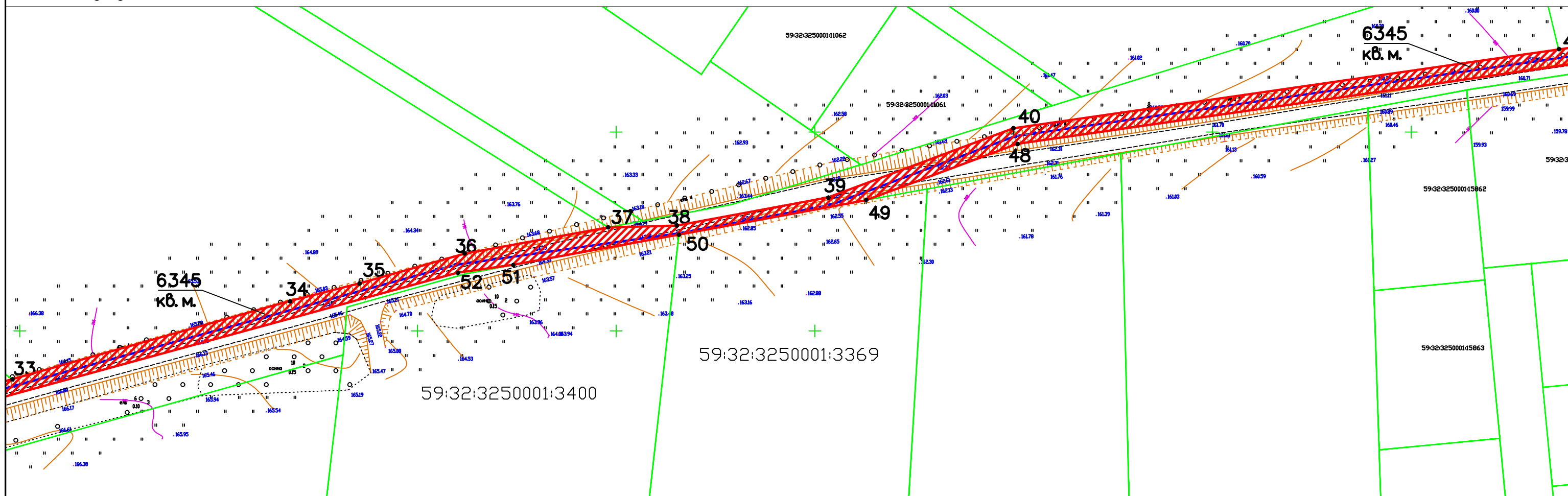
Описание границ смежных землепользователей:

от точки 3 до точки 4 участок КН 59:32:3250008:56
 от точки 10 до точки 11 участок КН 59:32:3250008:31
 от точки 14 до точки 15 участок КН 59:32:3250008:34
 от точки 24 до точки 28 участок КН 59:32:3250001:6191
 от точки 28 до точки 30 участок КН 59:32:3250001:2058
 от точки 30 до точки 33 участок КН 59:32:3250001:2049
 от точки 33 до точки 37 участок КН 59:32:3250001:2069
 от точки 43 до точки 44 участок КН 59:32:3250001:9940
 от точки 49 до точки 50 участок КН 59:32:3250001:3369
 от точки 50 до точки 51 участок КН 59:32:3250001:3400
 от точки 54 до точки 55 участок КН 59:32:3250001:12260
 от точки 60 до точки 64 участок КН 59:32:3250008:53

Заявитель: _____
 (подпись, расшифровка подписи)
МП **Верно**
 (для юридических лиц
 и индивидуальных предпринимателей)

**Схема предполагаемых к использованию земель
или части земельного участка**

Объект: Строительство КТП-160/10/0,4 кВ с трансформатором мощностью 63 кВА с телемеханизацией и учетом электроэнергии, ВЛ 10 кВ протяженностью ~ 1,4 км, ПРВТ-10 кВ, ВЛ 0,4 кВ протяженностью ~ 0,43 км; Реконструкция ячейки 10 кВ №2 (2С 10кВ) КРУН 10 кВ ПС 110/10 кВ Протасы с заменой трансформаторов тока для электроснабжения объекта для ведения садоводства по адресу:
Пермский край, Пермский район, Култаевское с/п, с/т «Росинка» (4500043702)
 Местоположение: Пермский край, Пермский район, Култаевское с/п, с/т «Росинка»
 Площадь земель или части земельного участка 6345 кв.м.
 Категория земель: Земли сельскохозяйственного назначения
 Вид разрешенного использования: -



Каталог координат в системе МСК-59:

38	505576,51	2208715,24
39	505583,59	2208753,33
40	505600,95	2208799,90
41	505620,78	2208937,06
42	505667,62	2209264,39
43	505663,49	2209300,32
44	505662,26	2209303,50
45	505662,45	2209309,31
46	505658,48	2209308,81
47	505663,59	2209264,45
48	505597,06	2208800,90
49	505582,88	2208762,87
50	505574,24	2208715,79
51	505566,67	2208674,25
52	505564,67	2208660,13

Описание границ смежных землепользователей:

от точки 3 до точки 4 участок КН 59:32:3250008:56
 от точки 10 до точки 11 участок КН 59:32:3250008:31
 от точки 14 до точки 15 участок КН 59:32:3250008:34
 от точки 24 до точки 28 участок КН 59:32:3250001:6191
 от точки 28 до точки 30 участок КН 59:32:3250001:2058
 от точки 30 до точки 33 участок КН 59:32:3250001:2049
 от точки 33 до точки 37 участок КН 59:32:3250001:2069
 от точки 43 до точки 44 участок КН 59:32:3250001:9940
 от точки 49 до точки 50 участок КН 59:32:3250001:3369
 от точки 50 до точки 51 участок КН 59:32:3250001:3400
 от точки 54 до точки 55 участок КН 59:32:3250001:12260
 от точки 60 до точки 64 участок КН 59:32:3250008:53

Масштаб 1:1000

Заявитель: _____

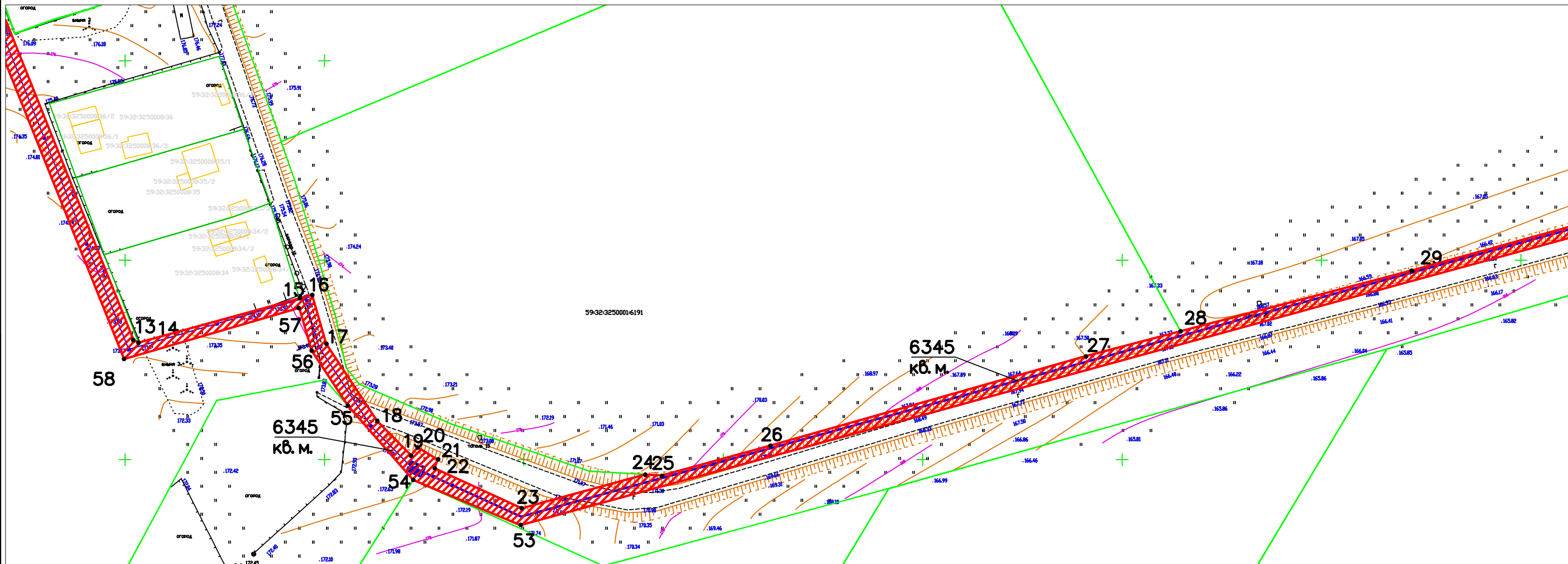
МП
 (для юридических лиц
 и индивидуальных предпринимателей)

(подпись, расшифровка подписи)

Верно

**Схема предполагаемых к использованию земель
или части земельного участка**

Объект: Строительство КТП-160/10/0,4 кВ с трансформатором мощностью 63 кВА с телемеханизацией и учетом электроэнергии, ВЛ 10 кВ протяженностью ~ 1,4 км, ПРВТ-10 кВ, ВЛ 0,4 кВ протяженностью ~ 0,43 км; Реконструкция ячейки 10 кВ №2 (2С 10кВ) КРУН 10 кВ ПС 110/10 кВ Протасы с заменой трансформаторов тока для электроснабжения объекта для ведения садоводства по адресу:
Пермский край, Пермский район, Култаевское с/п, с/т «Росинка» (4500043702)
 Местоположение: Пермский край, Пермский район, Култаевское с/п, с/т «Росинка»
 Площадь земель или части земельного участка 6345 кв.м.
 Категория земель: Земли сельскохозяйственного назначения
 Вид разрешенного использования: -



Каталог координат в системе МСК-59:

Масштаб 1:1000

10	505605,66	2207828,68
11	505614,34	2207824,90
12	505615,54	2207827,89
13	505430,05	2207902,11
14	505429,34	2207903,36
15	505440,43	2207943,74
16	505441,30	2207946,91
17	505429,03	2207950,45
18	505409,71	2207963,17
19	505401,07	2207971,68
20	505403,09	2207973,38
21	505400,00	2207978,36
22	505397,85	2207977,57
23	505387,80	2207999,47

Описание границ смежных землепользователей:

от точки 3 до точки 4 участок КН 59:32:3250008:56
 от точки 10 до точки 11 участок КН 59:32:3250008:31
 от точки 14 до точки 15 участок КН 59:32:3250008:34
 от точки 24 до точки 28 участок КН 59:32:3250001:6191
 от точки 28 до точки 30 участок КН 59:32:3250001:2058
 от точки 30 до точки 33 участок КН 59:32:3250001:2049
 от точки 33 до точки 37 участок КН 59:32:3250001:2069
 от точки 43 до точки 44 участок КН 59:32:3250001:9940
 от точки 49 до точки 50 участок КН 59:32:3250001:3369
 от точки 50 до точки 51 участок КН 59:32:3250001:3400
 от точки 54 до точки 55 участок КН 59:32:3250001:12260
 от точки 60 до точки 64 участок КН 59:32:3250008:53

Заявитель: _____

(подпись, расшифровка подписи)

МП

Верно

(для юридических лиц
и индивидуальных предпринимателей)

Ситуационный план

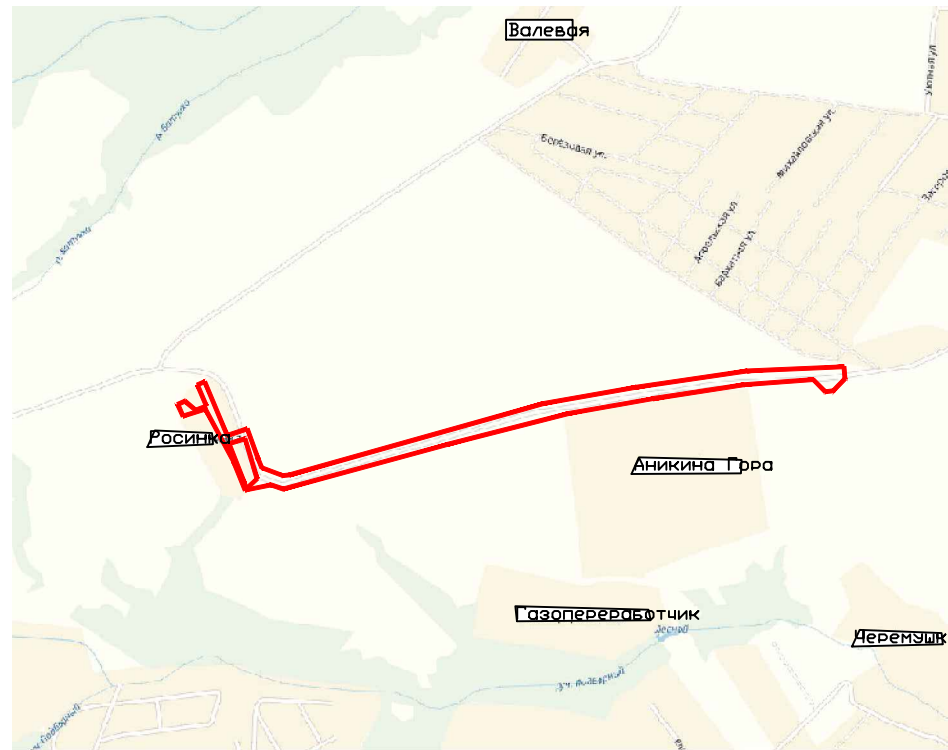
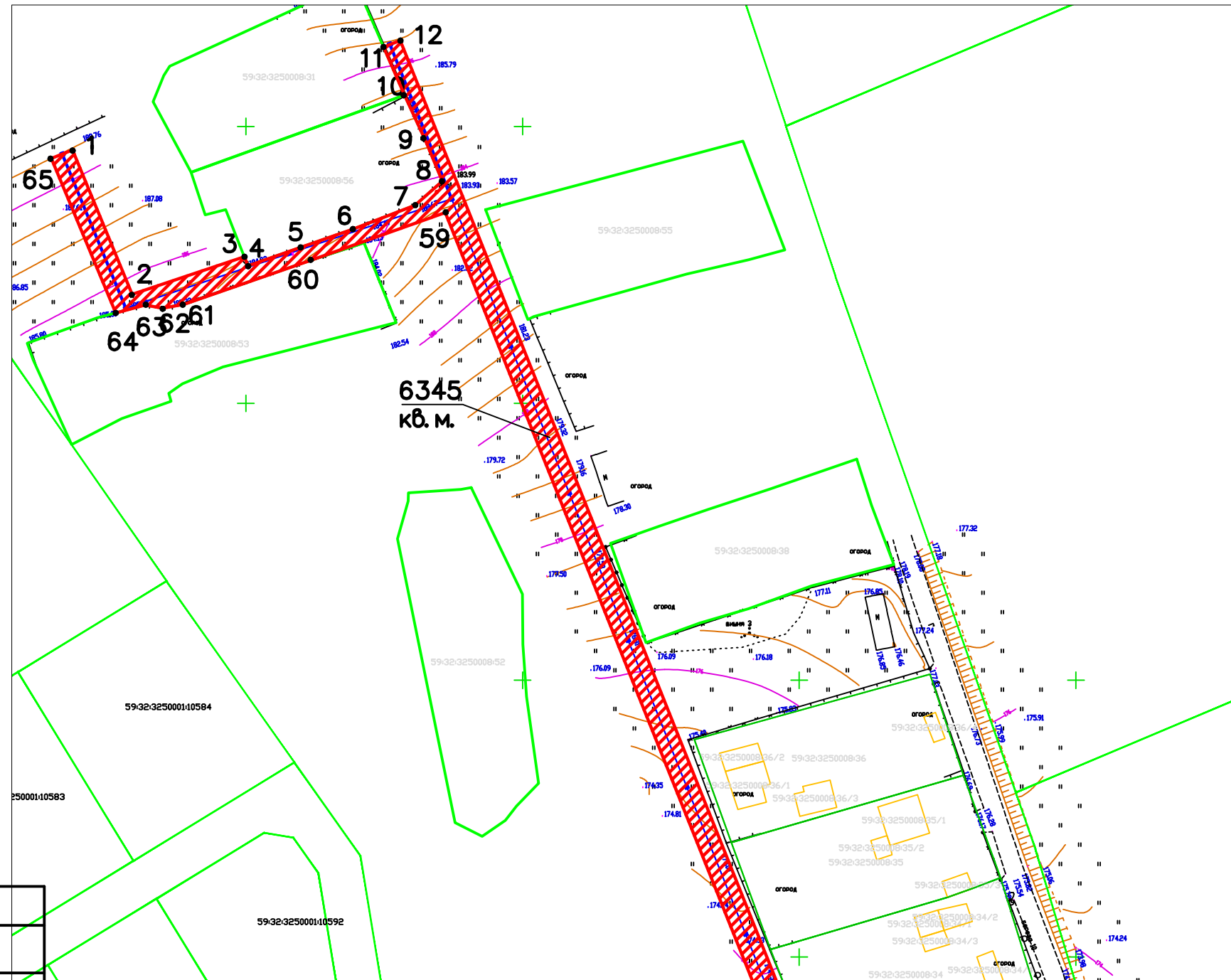


Схема предполагаемых к использованию земель или части земельного участка

Объект: Строительство КТП-160/10/0,4 кВ с трансформатором мощностью 63 кВА с телемеханизацией и учетом электроэнергии, ВЛ 10 кВ протяженностью ~ 1,4 км, ПРВТ-10 кВ, ВЛ 0,4 кВ протяженностью ~ 0,43 км; Реконструкция ячейки 10 кВ №2 (2С 10кВ) КРУН 10 кВ ПС 110/10 кВ Протасы с заменой трансформаторов тока для электроснабжения объекта для ведения садоводства по адресу:
Пермский край, Пермский район, Култаевское с/п, с/т «Росинка» (4500043702)
 Местоположение: Пермский край, Пермский район, Култаевское с/п, с/т «Росинка»
 Площадь земель или части земельного участка 6345 кв.м.
 Категория земель: Земли сельскохозяйственного назначения
 Вид разрешенного использования: -

Каталог координат в системе МСК-59:

№ точки	X	Y
1	505595,75	2207768,69
2	505569,68	2207779,44
3	505576,48	2207799,71
4	505574,82	2207800,38
5	505578,07	2207809,65
6	505581,42	2207819,23
7	505585,78	2207830,55
8	505590,14	2207835,51
9	505597,29	2207832,52



Масштаб 1:1000

Условные обозначения:	
:ЗУ1	- условный номер земельного участка
	- вновь образованная часть границы, сведения о которой достаточны для определения ее местоположения
	- существующая часть границы, имеющиеся в ГКН сведения о которой достаточны для определения ее местоположения
:17	- номер земельного участка в кадастровом квартале
59:01:4410154	- номер кадастрового квартала
	- граница кадастрового квартала

Заявитель: _____
 (подпись, расшифровка подписи)
МП
 (для юридических лиц и индивидуальных предпринимателей)
Верно



**КОМИТЕТ ИМУЩЕСТВЕННЫХ ОТНОШЕНИЙ
АДМИНИСТРАЦИИ ПЕРМСКОГО МУНИЦИПАЛЬНОГО РАЙОНА**

РЕШЕНИЕ

о размещении объектов № 913

Пермский край
Пермский район

03.12.2018

Комитет имущественных отношений администрации Пермского муниципального района разрешает Открытому акционерному обществу «Межрегиональная распределительная сетевая компания Урала» (ИНН 6671163413, ОГРН 1056604000970, почтовый адрес: 614016, г. Пермь, ул. Инженерная, 17)

размещение объекта «Строительство КТП-160/10/0,4 кВ с трансформатором мощностью 63 кВА с телемеханизацией и учетом электроэнергии, ВЛ 10 кВ протяженностью 1,4 км, ПРВТ-10 кВ, ВЛ 0,4 кВ протяженностью 0,43 км; Реконструкция ячейки 10 кВ № 2*(2С 10кВ) КРУН 10 кВ ПС 110/10 кВ Протасы с заменой трансформаторов тока для электроснабжения объекта для ведения садоводства по адресу: Пермский край, Пермский район, Култаевское с/п, с/т «Росинка» (4500043702)»

на землях государственная собственность на которые не разграничена

на срок бессрочно

Местоположение: Пермский край, Пермский район, Култаевское с/п, с/т «Росинка»

Приложение: схема предполагаемых к использованию земель или части земельного участка.

Председатель комитета
имущественных отношений
администрации Пермского
муниципального района



(подпись, печать)

Г.В. Мюресов