



**КОМИТЕТ ИМУЩЕСТВЕННЫХ ОТНОШЕНИЙ
АДМИНИСТРАЦИИ ПЕРМСКОГО МУНИЦИПАЛЬНОГО РАЙОНА**

РЕШЕНИЕ
о размещении объектов № 954

Пермский край
Пермский район

17.12.2018

Комитет имущественных отношений администрации Пермского муниципального района разрешает Акционерному обществу «Газпром газораспределение Пермь» (ИНН 5902183841, ОГРН 2125902017723, почтовый адрес: 614000, г. Пермь, ул. Петропавловская, 43)

размещение объекта «газопровод давлением до 0,6 Мпа, для размещения которого не требуется разрешение на строительство»

на землях государственная собственность на которые не разграничена

на срок 1 год с 17.12.2018 г. по 16.12.2019 г.

Местоположение: Пермский край, Пермский район, Усть-Качкинское с/п. д. Качка, к уч. с кад. 59:32:1990001:211.

Приложение: схема предполагаемых к использованию земель или части земельного участка.

Председатель комитета имущественных
отношений администрации Пермского
муниципального района



Г.В. Мюресов

(подпись, печать)

Схема предполагаемых к использованию земель или части земельного участка

Объект: Газопровод давлением до 0,6 Мпа, для размещения которого не требуется разрешения на строительство

Местоположение: расположенных по адресу: Пермский край, Пермский район, Усть-Качкинское с/п, дер. Качка, к уч. с кад. 59:32:1990001:211

Площадь земель или части земельного участка, кв. м.: 544

Категория земель: земли населенных пунктов









Вид разрешенного использования: -

Описание границ смежных землепользователей:

От точки н1 до точки н6 - земельный участок с кадастровым номером 59:32:1990001:609
 От точки н6 до точки н10 - земли общего пользования
 От точки н10 до точки н11 - земельный участок с кадастровым номером 59:32:1990001:610
 От точки н11 до точки н1 - земли общего пользования

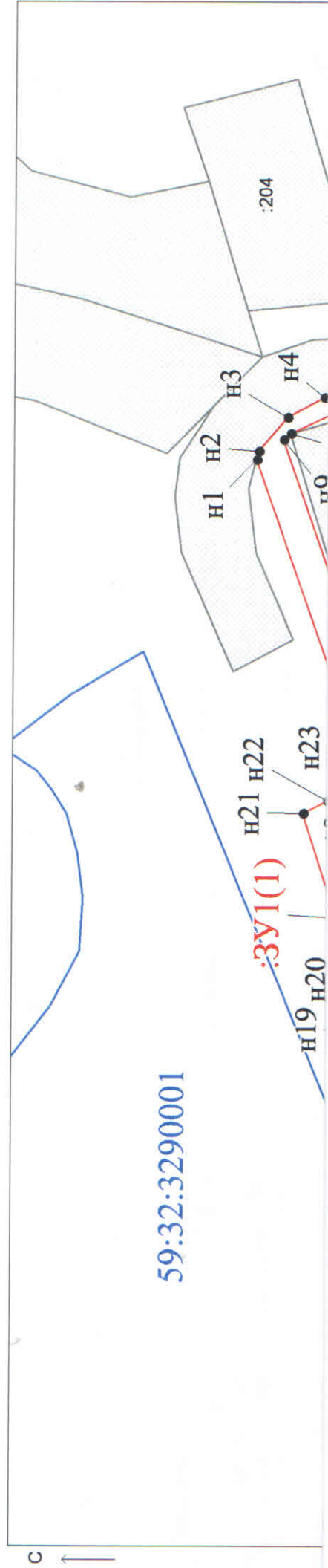
От точки н24 до точки н26 - земельный участок с кадастровым номером 59:32:1990001:178
 От точки н26 до точки н28 - земли общего пользования
 От точки н28 до точки н29 - земельный участок с кадастровым номером 59:32:1990001:609
 От точки н29 до точки н24 - земли общего пользования

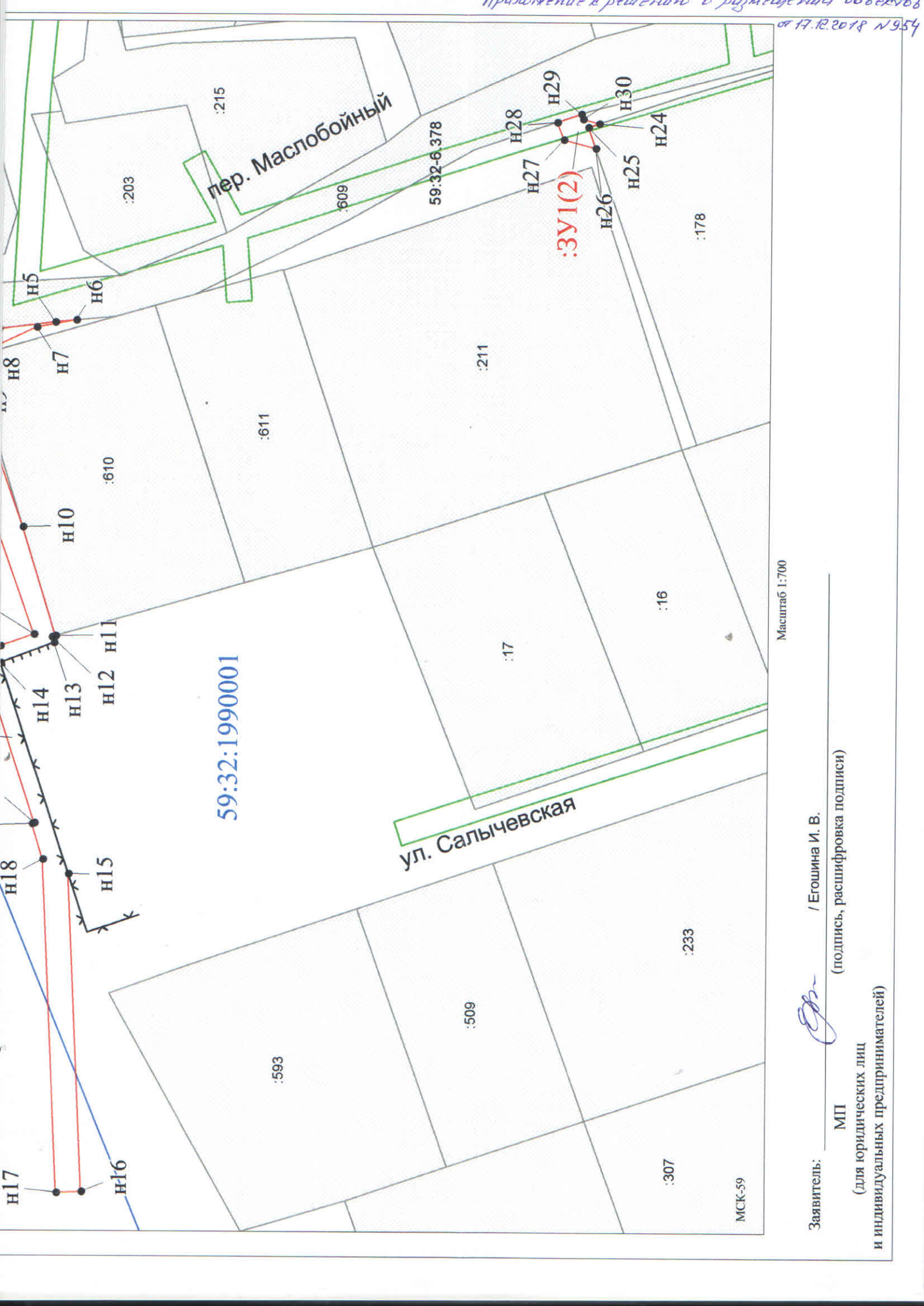
Условные обозначения:

-  - предполагаемый участок земель, на которых планируется размещение объекта
-  :1 - границы и номер земельного участка, сведения о которых внесены в ЕГРН
-  :28 - границы и номер объекта капитального строительства, сведения о которых внесены в ЕГРН
-  - граница кадастрового квартала
-  59:32-6.378 - зоны с особыми условиями использования территории, сведения о которых внесены в ЕГРН
-  :ЗУ1 - обозначение запрашиваемого земельного участка
-  н1 - характерная точка границ земель или части земельного участка
-  59:32:1990001 - номер кадастрового квартала

Каталог координат, м

№ точки границы	X	Y
н1	516992.56	2202244.94
н2	516992.29	2202246.02
н3	516988.74	2202250.26
н4	516984.20	2202252.77
н5	516975.19	2202253.89
н6	516971.82	2202254.22
н7	516978.11	2202253.04
н8	516988.30	2202248.24
н9	516989.20	2202247.50
н10	516980.08	2202221.30
н11	516974.77	2202203.90
н12	516975.32	2202203.73
н13	516974.99	2202202.79
н14	516983.48	2202199.57
н15	516972.43	2202165.96
н16	516970.08	2202115.27
н17	516974.07	2202115.10
н18	516976.54	2202168.26
н19	516978.27	2202173.94
н20	516977.88	2202174.05
н21	516986.54	2202200.69
н22	516983.52	2202202.25
н23	516978.22	2202204.13
н1	516992.56	2202244.94
н24	516889.26	2202286.00
н25	516891.00	2202285.41
н26	516889.83	2202282.05
н27	516894.83	2202283.40
н28	516895.89	2202286.22
н29	516892.11	2202287.53
н30	516891.81	2202286.72
н24	516889.26	2202286.00





приложение к решению о размещении объектов

от 17.12.2018 N 954

Масштаб 1:700

Заявитель: _____ / Егошина И. В.
(подпись, расшифровка подписи)

МП
(для юридических лиц
и индивидуальных предпринимателей)

МСК-59