



**КОМИТЕТ ИМУЩЕСТВЕННЫХ ОТНОШЕНИЙ
АДМИНИСТРАЦИИ ПЕРМСКОГО МУНИЦИПАЛЬНОГО РАЙОНА**

РЕШЕНИЕ

о размещении объектов № 945

Пермский край
Пермский район

13.12.2018

Комитет имущественных отношений администрации Пермского муниципального района разрешает Открытому акционерному обществу «Межрегиональная распределительная сетевая компания Урала» (ИНН 6671163413, ОГРН 1056604000970, почтовый адрес: 614107, г. Пермь, ул. Инженерная, 17)

размещение объекта: «Строительство КТП 10/0,4 кВ с трансформатором мощностью 63 кВА с телемеханизацией и учетом электроэнергии, строительство ВЛ 10 кВ общей ориентировочной протяженностью 0,26 км, ВЛ 0,4 кВ общей ориентировочной протяженностью 0,545 км; Реконструкция КВЛ 10 кВ Комарово ПС 110/10 кВ Дачная для электроснабжения объекта для садоводства по адресу: Пермский край, Пермский район, Двуреченское с/п, СНТ Соловьево-2 (4500047418)»

на землях государственная собственность на которые не разграничена

на срок бессрочно.

Местоположение: Пермский край, Пермский район, Двуреченское с/п, СНТ Соловьево-2.

Приложение: схема предполагаемых к использованию земель или земельных участков.

Председатель комитета
имущественных отношений администрации
Пермского муниципального района



Г.В. Мюресов

(подпись, печать)

**Схема предполагаемых
или части земель**

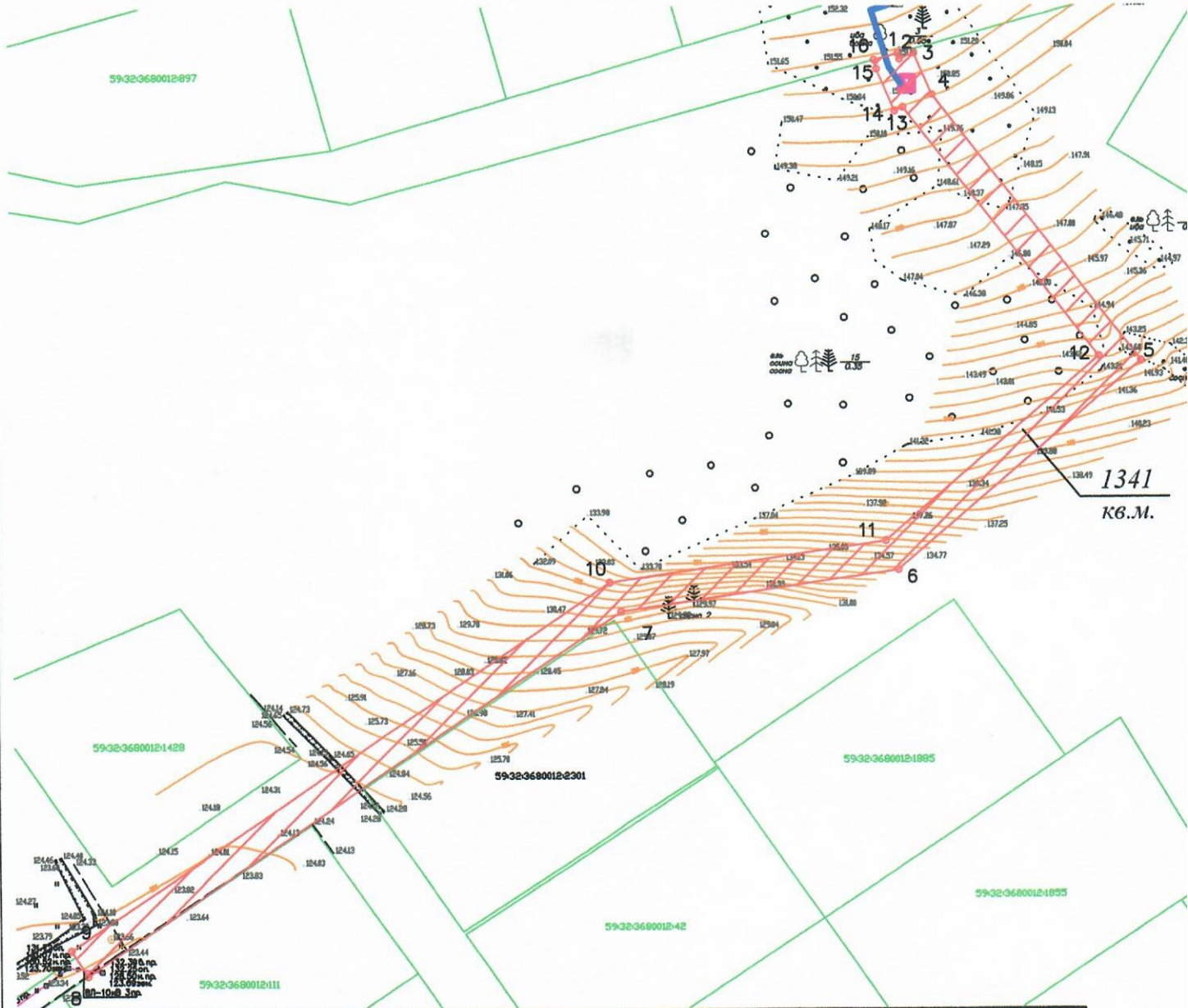
**Объект: "Строительство КТП 10/0,4 кВ с трансформатором мощностью 63 кВА с телемеханизацией и у
0,4 кВ общей ориентировочной протяженностью 0,545 км; Реконструкция КВЛ 10 кВ Комарово ПС 110
район, Двуреченское с/п, СНТ Соловьево-2 (4500047418)"**

Местоположение: край Пермский, р-н Пермский, с/п Двуреченское, снт Соловьево-2




Площадь земель или части земельного участка 1341 кв.м.

Категория земель: Земли сельскохозяйственного назначения

Вид разрешенного использования: -



Условные обозначения:

:ЗУ1	- условный номер земельного участка
	- вновь образованная часть границы, сведения о которой достаточны для определения ее местоположения
	- существующая часть границы, имеющиеся в ГКН сведения о которой достаточны для определения ее местоположения
:2031	- номер земельного участка в кадастровом квартале
59:32:3680012	- номер кадастрового квартала
	- граница кадастрового квартала

к использованию земель
сельскохозяйственного назначения

для строительства электролинии, строительство ВЛ 10 кВ общей ориентировочной протяженностью 0,26 км, ВЛ
10 кВ Дачная для электроснабжения объекта для садоводства по адресу: Пермский край, Пермский

Каталог координат в системе МСК-59:

№ точки	X	Y
1	499708,57	2259463,42
2	499707,64	2259463,72
3	499708,64	2259466,08
4	499701,76	2259469,00
5	499657,89	2259502,93
6	499623,66	2259462,77
7	499617,00	2259417,01
8	499557,37	2259328,74
9	499561,54	2259325,99
10	499621,80	2259415,15
11	499628,43	2259460,69
12	499658,65	2259496,02
13	499699,74	2259464,24
14	499699,15	2259462,85
15	499706,04	2259459,93
16	499707,51	2259459,49

Описание границ смежных землепользователей:

от точки 16 до точки 1 участок КН 59:32:3680012:967
от точки 1 до точки 8 земли общего пользования
от точки 8 до точки 9 участок КН 59:32:3680012:1761
от точки 9 до точки 16 земли общего пользования

Заявитель:

Афанасьев

Коробина Е.В.

(подпись, расшифровка подписи)

МП

Верно

(для юридических лиц
и индивидуальных предпринимателей)