



**КОМИТЕТ ИМУЩЕСТВЕННЫХ ОТНОШЕНИЙ
АДМИНИСТРАЦИИ ПЕРМСКОГО МУНИЦИПАЛЬНОГО РАЙОНА**

РЕШЕНИЕ

о размещении объектов № 897

Пермский край
Пермский район

30.11.2018

Комитет имущественных отношений администрации Пермского муниципального района разрешает Открытому акционерному обществу «Межрегиональная распределительная сетевая компания Урала» (ИНН 6671163413, ОГРН 1056604000970, почтовый адрес: 614016, г. Пермь, ул. Инженерная, 17)

размещение объекта: «строительство СТП-10/0,4 кВ с трансформатором мощностью 16 кВА, ВЛ 10 кВ ориентировочной протяженностью 0,28 км, РЛКВ-10 кВ, ВЛ 0,4 кВ ориентировочной протяженностью 0,02 км для электроснабжения объекта для садоводства по адресу: Пермский край, Пермский район, Фроловское с/п, СНТ "Ключик" (4500045014)»

на землях государственная собственность на которые не разграничена

на срок бессрочно.

Местоположение: Пермский край, Пермский район, Фроловское с/п, СНТ «Ключик».

Приложение: схема предполагаемых к использованию земель или земельных участков.

Председатель комитета
имущественных отношений администрации
Пермского муниципального района

(подпись, печать)

Г.В. Мюресов



Схема предполагаемых к использованию земель или части земельного участка

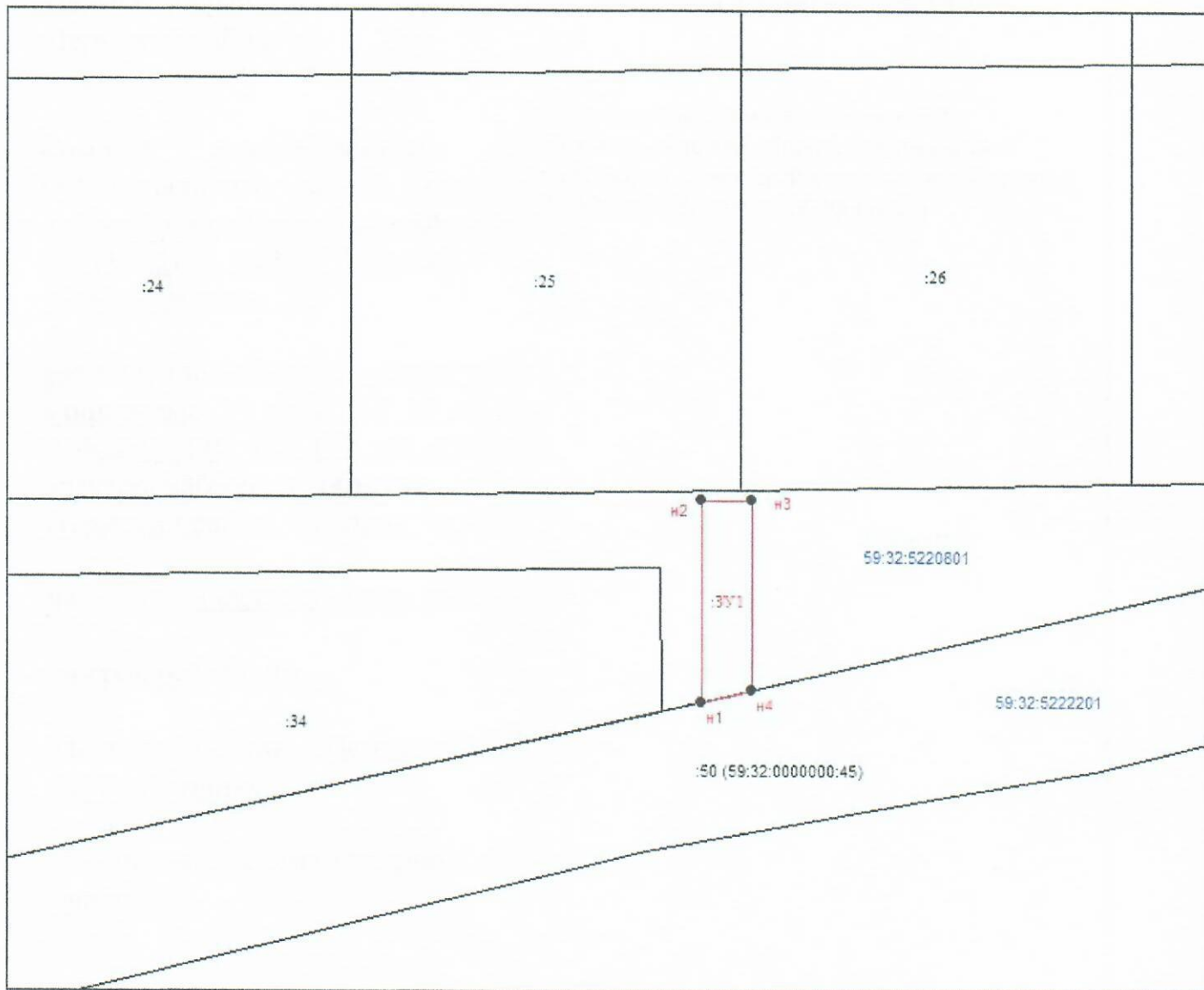
Объект: "Строительство СТП-10/0,4 кВ с трансформатором мощностью 16 кВА, ВЛ 10 кВ ориентировочной протяженностью ~ 0,28 км, РЛКВ-10 кВ, ВЛ 0,4 кВ ориентировочной протяженностью ~ 0,02 км для электроснабжения объекта для садоводства по адресу: Пермский край, Пермский район, Фроловское с/п, СНТ «Ключик» (4500045014)"

Местоположение: Пермский край, Пермский район, Фроловское с/п, СНТ "Ключик"

Площадь земель или части земельного участка: 61 кв.м.










Категория земель: отсутствует

Вид разрешенного использования: отсутствует



Масштаб 1:500

Условные обозначения:

-  Граница охранных и территориальных зон
-  Существующая часть границы, сведения о которой достаточны для определения её местоположения
-  Характерная точка границы, сведения о которой позволяют однозначно определить её положение на местности
-  :25 Кадастровый номер земельного участка
-  Граница кадастрового деления
-  59:32:5220801 Номер кадастрового квартала по сведениям ГКН
-  n1 Обозначение характерной точки границы
-  Граница образуемого земельного участка
-  :33'1 Обозначение образуемого земельного участка

Каталог координат, м

№ точки границы	Координаты, м	
	X	Y
1	2	3
н1	511087.32	2250965.31
н2	511103.13	2250965.31
н3	511103.13	2250969.31
н4	511088.24	2250969.31
н1	511087.32	2250965.31

Система координат МСК-59

Описание границ смежных землепользователей:
от точки н1 до точки н4 земли общего пользования
от точки н4 до точки н1 земельный участок с кадастровым
номером 59:32:5222201:50 (59:32:0000000:45)

:27

Заявитель

Лекса / Лекосинова Е.В. (по доверенности)
(подпись, расшифровка подписи)

Верно

МП для юридических лиц и индивидуальных предпринимателей