



**КОМИТЕТ ИМУЩЕСТВЕННЫХ ОТНОШЕНИЙ
АДМИНИСТРАЦИИ ПЕРМСКОГО МУНИЦИПАЛЬНОГО РАЙОНА**

РЕШЕНИЕ

о размещении объектов № 871

Пермский край
Пермский район

26.11.2018

Комитет имущественных отношений администрации Пермского муниципального района разрешает Акционерному обществу «Газпром газораспределение Пермь» (ИНН 5902183841, ОГРН 1025900512670, почтовый адрес: 614000, г. Пермь, ул. Петропавловская, 43)

размещение объекта: «газопровод давлением до 0,6 Мпа, для размещения которого не требуется разрешение на строительство»

на землях государственная собственность на которые не разграничена

на срок 1 год с 26.11.2018г. по 25.11.2019г.

Местоположение: Пермский край, Пермский район, Фроловское с/п, с. Фролы, ул. Луговая, к дому 36.

Приложение: схема предполагаемых к использованию земель или земельных участков.

Председатель комитета
имущественных отношений администрации
Пермского муниципального района

Г.В. Мюресов

(подпись, печать)



Схема предполагаемых к использованию земель или части земельного участка

Объект: Газопровод давлением до 0,6 Мпа, для размещения которого не требуется разрешения на строительство

Местоположение: расположенных по адресу: край Пермский, р-н Пермский, с/о Фроловский, с. Фролы, ул. Луговая, к дому 36

Каталог координат, м

Площадь земель или части земельного участка, кв.м.: **660**

Категория земель: земли населенных пунктов

Вид разрешенного использования: -

Описание границ смежных землепользователей:

От точки н1 до точки н3 - земельный участок с кадастровым номером 59:32:2050001:701

От точки н3 до точки н4 - земельный участок с кадастровым номером 59:32:2050001:193

От точки н4 до точки н6 - земли общего пользования

От точки н6 до точки н8 - земельный участок с кадастровым номером 59:32:2050001:2963

От точки н8 до точки н10 - земельный участок с кадастровым номером 59:32:2050001:2958

От точки н10 до точки н1 - земли общего пользования

От точки н12 до точки н14 - земельный участок с кадастровым номером 59:32:2050001:2958





От точки н14 до точки н15 - земли общего пользования




От точки н15 до точки н16 - земельный участок с кадастровым номером 59:32:2050001:220

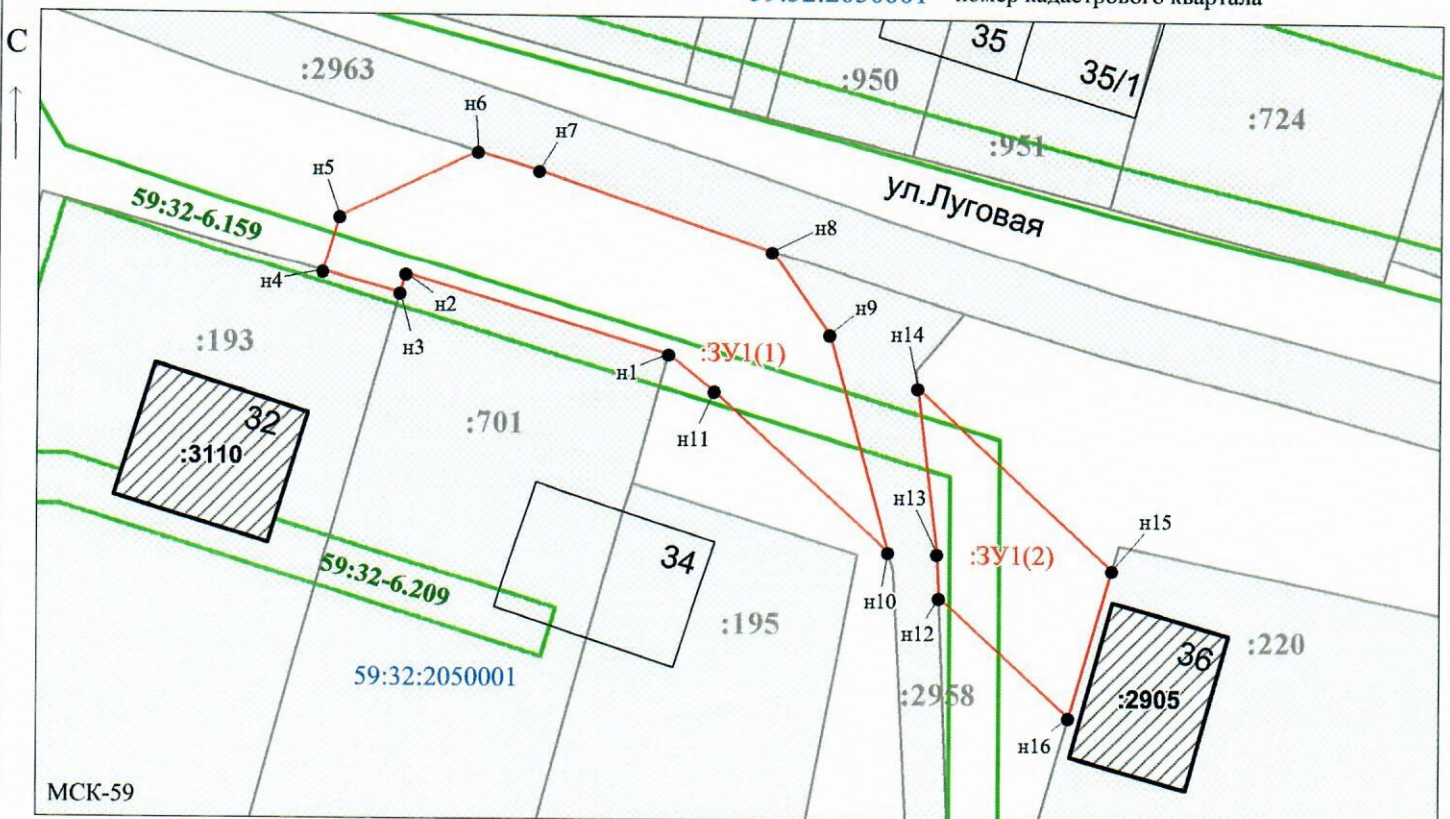
От точки н16 до точки н12 - земли общего пользования

№ точки границы	X	Y
н1	507270.81	2234236.51
н2	507277.04	2234215.61
н3	507275.49	2234215.16
н4	507277.18	2234209.03
н5	507281.64	2234210.36
н6	507286.93	2234221.27
н7	507285.44	2234226.16
н8	507279.10	2234244.66
н9	507272.50	2234249.32
н10	507255.31	2234254.07
н11	507267.94	2234240.15
н1	507270.81	2234236.51
н12	507251.68	2234258.07
н13	507255.23	2234257.93
н14	507268.31	2234256.36
н15	507254.03	2234271.85
н16	507242.26	2234268.45
н12	507251.68	2234258.07

Условные обозначения:

-  - граница кадастрового квартала
-  59:32-6.159 - зоны с особыми условиями использования территории, сведения о которых внесены в ЕГРН
-  :ЗУ1 - обозначение запрашиваемого земельного участка
-  н1 - характерная точка границ земель или части земельного участка
- 59:32:2050001 - номер кадастрового квартала

-  - предполагаемый участок земель, на которых планируется размещение объекта
-  :223 - границы и номер земельного участка, сведения о которых внесены в ЕГРН
-  :2908 - границы и номер объекта капитального строительства, сведения о которых внесены в ЕГРН



Заявитель: _____ / Егошина И.В.
 МП (подпись, расшифровка подписи)

Масштаб 1:600

(для юридических лиц и индивидуальных предпринимателей)