



**КОМИТЕТ ИМУЩЕСТВЕННЫХ ОТНОШЕНИЙ
АДМИНИСТРАЦИИ ПЕРМСКОГО МУНИЦИПАЛЬНОГО РАЙОНА**

РЕШЕНИЕ № 848
о размещении объектов № _____

Пермский край
Пермский район

26.11.2018

Комитет имущественных отношений администрации Пермского муниципального района разрешает Акционерному обществу «Газпром газораспределение Пермь» (ИНН 5902183841, ОГРН 2125902017723, почтовый адрес: 614000, г. Пермь, ул. Петропавловская, 43)

размещение объекта «газопровод давлением до 0,6 Мпа, для размещения которого не требуется разрешение на строительство»

на землях государственная собственность на которые не разграничена

на срок 1 год с 26.11.2018 г. по 25.11.2019 г.

Местоположение: Пермский край, Пермский район, Сылвенское с/п, с. Троица ул. Юбилейная, к дому 25.

Приложение: схема предполагаемых к использованию земель или части земельного участка.

Председатель комитета
имущественных отношений администрации
Пермского муниципального района

_____ (подпись, печать)

Г.В. Мюресов



Схема предполагаемых к использованию земель или части земельного участка

Объект: Газопровод давлением до 0,6 Мпа, для размещения которого не требуется разрешения на строительство

Местоположение: расположенных по адресу: Пермский край, Пермский район, с/о Троицкий, с. Троица, ул. Юбилейная, к. дому 25

Площадь земель или части земельного участка, кв.м.: 881

Категория земель: земли населенных пунктов

Вид разрешенного использования: -

Описание границ смежных землепользователей:

От точки н1 до точки н2 - земельный участок с кадастровым номером 59:32:1910001:380

От точки н2 до точки н3 - земельный участок с кадастровым номером 59:32:1910001:379

От точки н3 до точки н8 - земли общего пользования

От точки н8 до точки н11 - земли общего пользования


От точки н11 до точки н17 - земли общего пользования


От точки н17 до точки н19 - земельный участок с кадастровым номером 59:32:1910001:3225

От точки н19 до точки н1 - земли общего пользования

Условные обозначения:

 - предполагаемый участок земель, на которых планируется размещение объекта

 - границы и номер земельного участка, сведения о которых внесены в ЕГРН

 - границы и номер объекта капитального строительства, сведения о которых внесены в ЕГРН

 - граница кадастрового квартала

 59.32.2.475

 :3У1

 н1

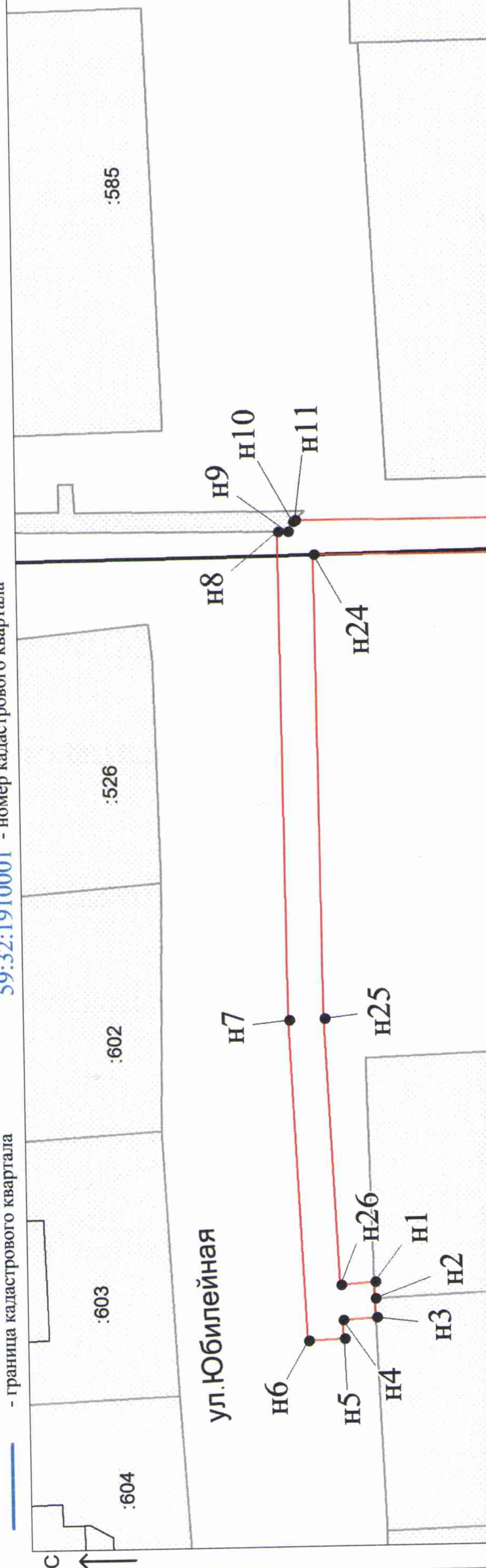
- зоны с особыми условиями использования территории, сведения о которых внесены в ЕГРН

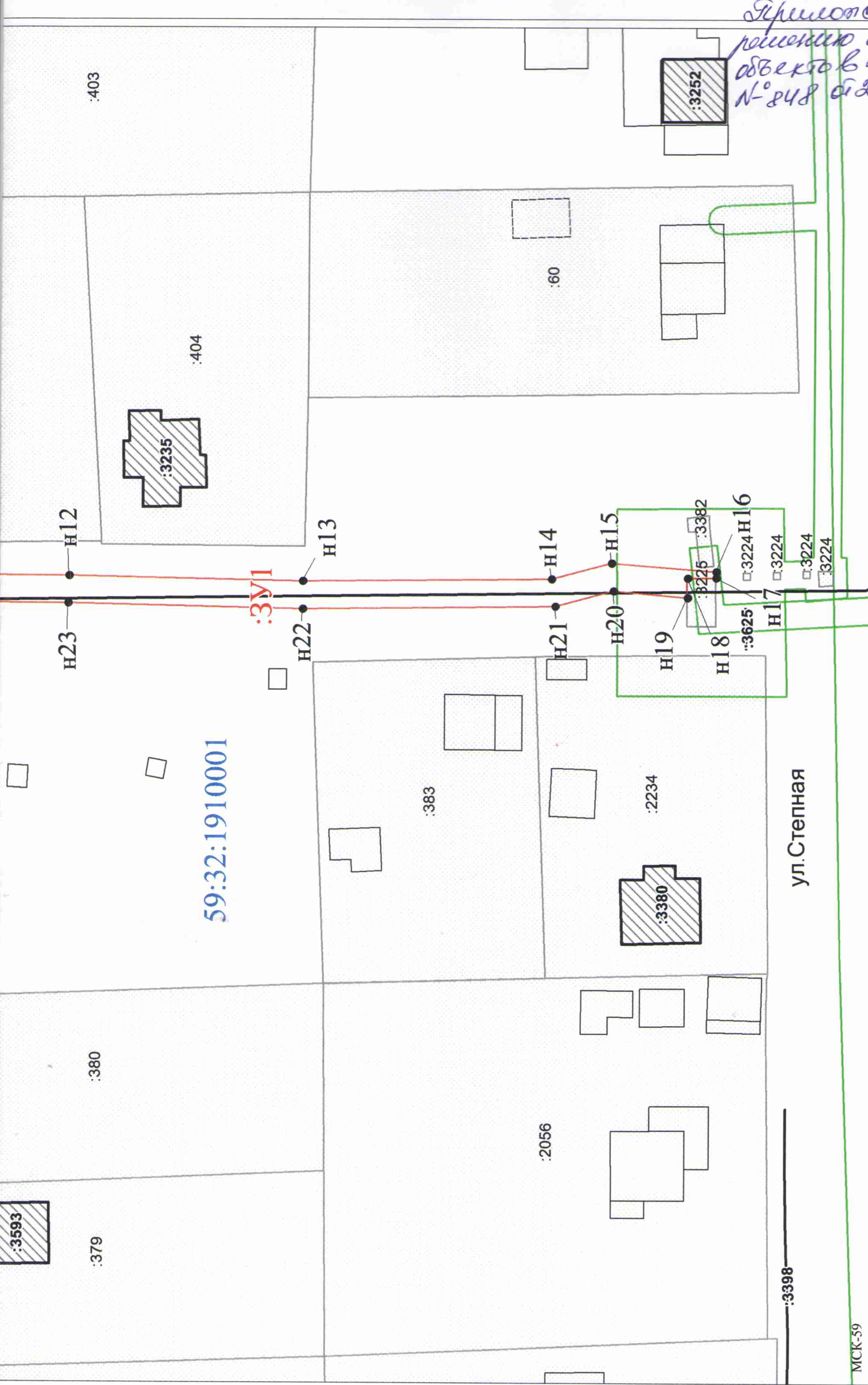
- обозначение запрашиваемого земельного участка

- характерная точка границ земель или части земельного участка

59:32:1910001 - номер кадастрового квартала

№ точки границы	X	Y
н1	515835.21	2263896.91
н2	515835.17	2263895.05
н3	515835.09	2263892.92
н4	515838.84	2263892.64
н5	515838.75	2263890.57
н6	515842.74	2263890.39
н7	515844.39	2263926.76
н8	515844.74	2263981.98
н9	515843.60	2263981.97
н10	515842.98	2263983.11
н11	515842.77	2263983.29
н12	515807.07	2263983.20
н13	515773.60	2263982.46
н14	515737.74	2263982.90
н15	515729.17	2263985.19
н16	515714.17	2263984.03
н17	515714.17	2263983.12
н18	515718.26	2263983.08
н19	515718.24	2263980.21
н20	515728.88	2263981.13
н21	515737.20	2263978.89
н22	515773.63	2263978.45
н23	515807.18	2263979.19
н24	515840.73	2263979.34
н25	515840.40	2263926.87
н26	515839.02	2263896.63
н1	515835.21	2263896.91





Примотесен к
решению градостроительной
объекта в
№ 248 от 26.11.2018

59:32:1910001

ул. Степная

Масштаб 1:700

Заявитель: / Егорова И. В.

(подпись, расшифровка подписи)

И. В. Егорова

МП

(для юридических лиц
и индивидуальных предпринимателей)

МСК-59

:3398