



КОМИТЕТ ИМУЩЕСТВЕННЫХ ОТНОШЕНИЙ  
АДМИНИСТРАЦИИ ПЕРМСКОГО МУНИЦИПАЛЬНОГО РАЙОНА

РЕШЕНИЕ № 847  
о размещении объектов № \_\_\_\_\_

Пермский край  
Пермский район

26.11.2018

Комитет имущественных отношений администрации Пермского муниципального района разрешает Акционерному обществу «Газпром газораспределение Пермь» (ИНН 5902183841, ОГРН 2125902017723, почтовый адрес: 614000, г. Пермь, ул. Петропавловская, 43)

размещение объекта «газопровод давлением до 0,6 Мпа, для размещения которого не требуется разрешение на строительство»

на землях государственная собственность на которые не разграничена

на срок 1 год с 26.11.2018 г. по 25.11.2019 г.

Местоположение: Пермский край, Пермский район, Сылвенское с/п, д. Буланки, ул. Речная, к дому 1.

Приложение: схема предполагаемых к использованию земель или части земельного участка.

Председатель комитета  
имущественных отношений администрации  
Пермского муниципального района

Г.В. Мюресов

(подпись, печать)



## Схема предполагаемых к использованию земель или части земельного участка

Объект: Газопровод давлением до 0,6 Мпа, для размещения которого не требуется разрешения на строительство

Местоположение: расположенных по адресу: Пермский край, Пермский район, Сылвенское с/п. д. Буланки, ул. Речная, к. дому 1

Площадь земель или части земельного участка, кв.м.: 600

Категория земель: земли населенных пунктов

Вид разрешенного использования: -

Описание границ смежных землепользователей:

От точки н1 до точки н2 - земельный участок с кадастровым номером 59:32:3630002:1441

От точки н2 до точки н3 - земельный участок с кадастровым номером 59:32:3630002:18

От точки н3 до точки н5 - земли общего пользования

От точки н5 до точки н6 - земельный участок с кадастровым номером 59:32:3630002:19

От точки н6 до точки н12 - земли общего пользования

От точки н12 до точки н13 - земельный участок с кадастровым номером 59:32:3630002:78

От точки н13 до точки н14 - земельный участок с кадастровым номером 59:32:3630002:96

От точки н14 до точки н18 - земли общего пользования

От точки н18 до точки н20 - земельный участок с кадастровым номером 59:32:3630002:96

От точки н20 до точки н21 - земельный участок с кадастровым номером 59:32:3630002:64

От точки н21 до точки н24 - земли общего пользования

От точки н24 до точки н25 - земельный участок с кадастровым номером 59:32:3630002:64

От точки н25 до точки н27 - земельный участок с кадастровым номером 59:32:3630002:1384

От точки н27 до точки н35 - земли общего пользования

От точки н35 до точки н37 - земельный участок с кадастровым номером 59:32:3630004:29


От точки н37 до точки н38 - земли общего пользования


От точки н38 до точки н45 - земельный участок с кадастровым номером 59:32:3630002:1294

От точки н45 до точки н1 - земли общего пользования


### Условные обозначения:


 - предполагаемый участок земель, на которых планируется размещение объекта


 :1 - границы и номер земельного участка, сведения о которых внесены в ГКН

 :28 - границы и номер объекта капитального строительства, сведения о которых внесены в ГКН


 - граница кадастрового квартала

 59.01.2.898 - зоны с особыми условиями использования территории, сведения о которых внесены в ГКН

 :3У1 - обозначение запрашиваемого земельного участка

 н1 - характерная точка границ земель или части земельного участка

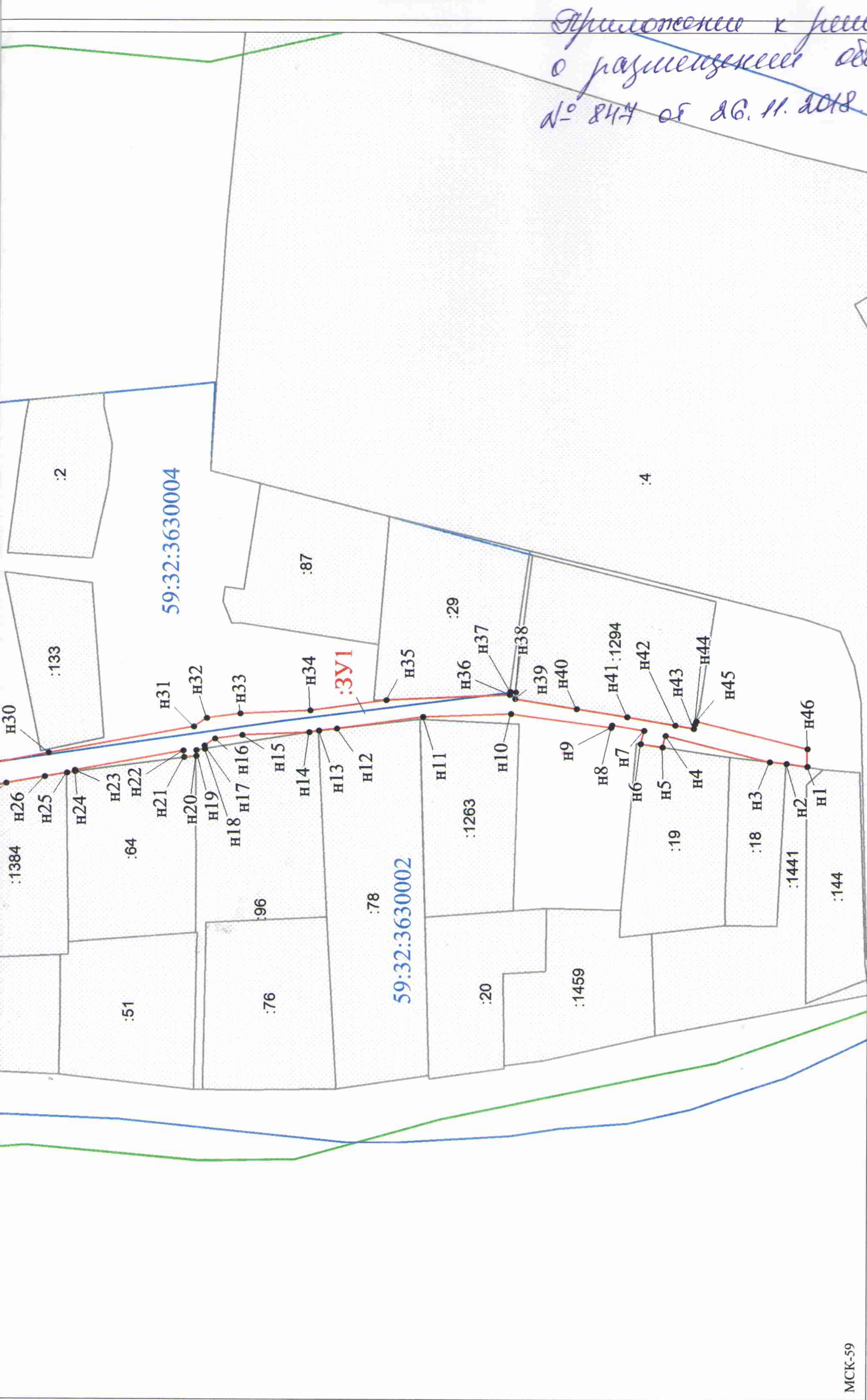
59:32:3630002 - номер кадастрового квартала



### Каталог координат, м

№ точки границы	X	Y
н1	515514.94	2262996.04
н2	515518.75	2262996.58
н3	515521.83	2262996.92
н4	515540.82	2263001.68
н5	515541.31	2262999.55
н6	515545.30	2263000.15
н7	515544.71	2263002.65
н8	515550.52	2263003.65
н9	515550.71	2263003.14
н10	515569.14	2263005.70
н11	515585.21	2263005.06
н12	515600.91	2263002.84
н13	515604.23	2263002.46
н14	515605.95	2263002.18
н15	515618.12	2263001.65
н16	515623.09	2263000.92
н17	515625.00	2262999.62
н18	515624.91	2262999.06
н19	515626.49	2262998.80
н20	515626.49	2262997.78
н21	515628.71	2262997.48
н22	515628.91	2262998.71
н23	515648.69	2262995.10
н24	515648.64	2262994.83
н25	515650.13	2262994.63
н26	515654.15	2262993.94
н27	515661.17	2262992.74
н28	515675.91	2262989.94
н29	515676.56	2262993.88
н30	515653.49	2262998.26
н31	515626.97	2263003.12
н32	515624.60	2263004.74
н33	515618.50	2263005.63
н34	515605.77	2263006.18
н35	515591.94	2263008.14
н36	515569.36	2263009.16
н37	515569.29	2263009.69
н38	515568.21	2263009.60
н39	515568.36	2263008.38
н40	515557.02	2263006.57
н41	515547.81	2263005.10
н42	515539.07	2263003.59
н43	515535.69	2263003.02
н44	515535.45	2263003.81
н45	515535.27	2263004.41
н46	515514.96	2262999.32
н1	515514.94	2262996.04

Применение к решению  
о размежевании объектов  
№ 844 от 26.11.2018



Масштаб 1:900

МСК-59

Заявитель:  / Егошина И. В.  
(подпись, расшифровка подписи)

МП

(для юридических лиц  
и индивидуальных предпринимателей)