



**КОМИТЕТ ИМУЩЕСТВЕННЫХ ОТНОШЕНИЙ  
АДМИНИСТРАЦИИ ПЕРМСКОГО МУНИЦИПАЛЬНОГО РАЙОНА**

**РЕШЕНИЕ** № 845  
о размещении объектов № \_\_\_\_\_

Пермский край  
Пермский район

26.11.2018

Комитет имущественных отношений администрации Пермского муниципального района разрешает Акционерному обществу «Газпром газораспределение Пермь» (ИНН 5902183841, ОГРН 2125902017723, почтовый адрес: 614000, г. Пермь, ул. Петропавловская, 43)

размещение объекта «газопровод давлением до 0,6 Мпа, для размещения которого не требуется разрешение на строительство»

на землях государственная собственность на которые не разграничена

на срок 1 год с 26.11.2018 г. по 25.11.2019 г.

Местоположение: Пермский край, Пермский район, Сылвенское с/п, д. Малая, ул. Тракторная, к дому 2.

Приложение: схема предполагаемых к использованию земель или части земельного участка.

Председатель комитета  
имущественных отношений администрации  
Пермского муниципального района



(подпись, печать)

Г.В. Мюресов

## Схема предполагаемых к использованию земель или части земельного участка

Каталог координат, м

Объект: Газопровод давлением до 0,6 Мпа, для размещения которого не требуется разрешения на строительство

Местоположение: расположенных по адресу: Пермский край, Пермский район, Сыльвенское с/п, д. Малая, ул. Тракторная, к дому 2 (дополнительный участок)

Площадь земель или части земельного участка, кв.м.: 21

Категория земель: земли населенных пунктов

Вид разрешенного использования: -

Описание границ смежных землепользователей:

От точки н1 до точки н2 - земельный участок с кадастровым номером 59:32:1080001:27









От точки н2 до точки н1 - земли общего пользования

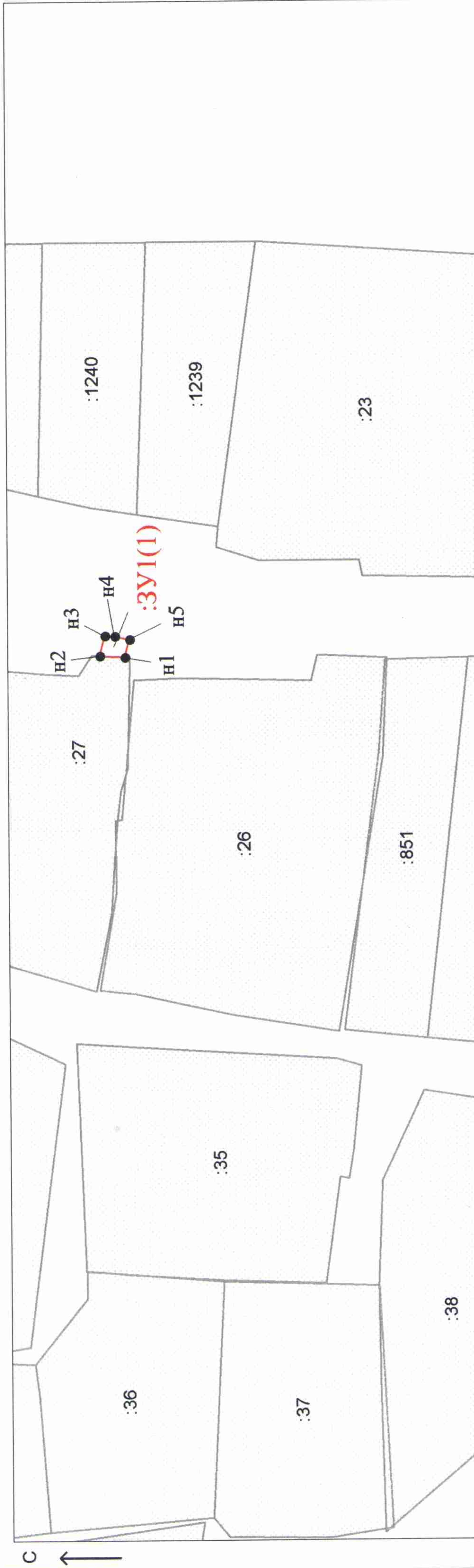
От точки н6 до точки н8 - земельный участок с кадастровым номером 59:32:1080001:1227

От точки н8 до точки н6 - земли общего пользования

№ точки границы	X	Y
н1	525484.35	2254663.01
н2	525488.44	2254663.21
н3	525487.61	2254666.49
н4	525485.99	2254666.46
н5	525483.63	2254665.86
н1	525484.35	2254663.01
н6	525287.18	2254667.42
н7	525287.02	2254667.38
н8	525285.05	2254667.19
н9	525285.09	2254663.46
н10	525287.18	2254663.48
н6	525287.18	2254667.42

### Условные обозначения:

-  - предполагаемый участок земель, на которых планируется размещение объекта
-  :1 - границы и номер земельного участка, сведения о которых внесены в ЕГРН
-  :28 - границы и номер объекта капитального строительства, сведения о которых внесены в ЕГРН
-  - граница кадастрового квартала
-  59.32.2.445 - зоны с особыми условиями использования территории, сведения о которых внесены в ЕГРН
-  :ЗУ1 - обозначение запрашиваемого земельного участка
-  н1 - характеристическая точка границ земель или части земельного участка
-  59:32:1080001 - номер кадастрового квартала



Применение к правилам  
о размещении объектов  
№ 845 от 26.11.2018



Масштаб 1:900

Заявитель: \_\_\_\_\_ / Егорова И. В.  
МП (подпись, расшифровка подписи)

(для юридических лиц  
и индивидуальных предпринимателей)