



КОМИТЕТ ИМУЩЕСТВЕННЫХ ОТНОШЕНИЙ
АДМИНИСТРАЦИИ ПЕРМСКОГО МУНИЦИПАЛЬНОГО РАЙОНА

РЕШЕНИЕ

о размещении объектов № 822

Пермский край
Пермский район

15.11.2018

Комитет имущественных отношений администрации Пермского муниципального района разрешает Открытому акционерному обществу «Межрегиональная распределительная сетевая компания Урала» (ИНН 6671163413, ОГРН 1056604000970, почтовый адрес: 614016, г. Пермь, ул. Инженерная, 17)

размещение объекта: «строительство СТП-10/0,4 кВ с трансформатором мощностью 16 кВА, ВЛ 10 кВ ориентировочной протяженностью 0,28 км, РЛКВ-10 кВ, ВЛ 0,4 кВ ориентировочной протяженностью 0,02 км для электроснабжения объекта для садоводства по адресу: Пермский край, Пермский район, Фроловское с/п, СНТ "Ключик" (4500045014)»

на землях государственная собственность на которые не разграничена

на срок бессрочно.

Местоположение: Пермский край, Пермский район, Фроловское с/п, СНТ «Ключик».

Приложение: схема предполагаемых к использованию земель или земельных участков.

Председатель комитета
имущественных отношений администрации
Пермского муниципального района



(подпись, печать)

Г.В. Мюресов

Схема предполагаемых к использованию земель или части земельного участка

Местоположение: Пермский край, р-н Пермский, а/д "Городская свалка-Жебреи"

Объект: "Строительство СТП-10/0,4 кВ с трансформатором

мощностью 16 кВА, ВЛ 10 кВ ориентировочной протяженностью ~ 0,28 км, РЛКВ-10 кВ, ВЛ 0,4 кВ ориентировочной протяженностью ~ 0,02 км для электроснабжения объекта для садоводства по

адресу: Пермский край, Пермский район, Фроловское с/п, СНТ «Ключик» (4500045014)"

Площадь земель или части земельного участка :85/чзу1-9 кв.м.

Землепользователь земельного участка 59:32:5222201:85

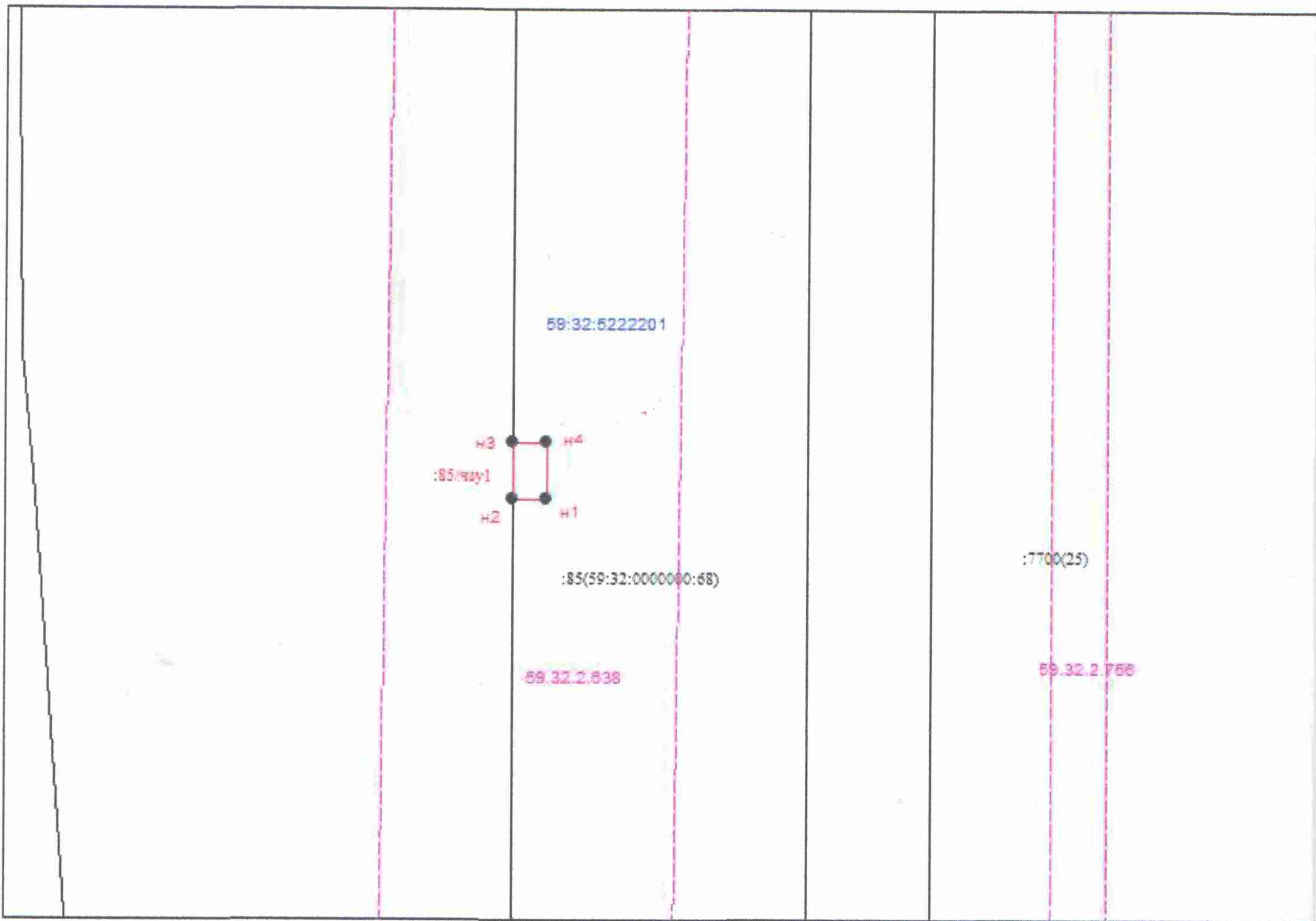
(входит в единое землепользование 59:32:0000000:68)

Муниципальное образование "Пермский муниципальный район"

Вид права: собственность











Категория земель: Земли промышленности, энергетики, транспорта, связи, радиовещания, телевидения, информатики, земли для обеспечения космической деятельности, земли обороны, безопасности и земли иного специального назначения

Вид разрешенного использования: Под объекты транспорта Автомобильного



Масштаб 1:500

Условные обозначения:

-  Граница охранных и территориальных зон
-  Существующая часть границы, сведения о которой достаточны для определения её местоположения
-  Характерная точка границы, сведения о которой позволяют однозначно определить её положение на местности
-  Кадастровый номер земельного участка
-  Граница кадастрового деления
-  Номер кадастрового квартала по сведениям ГКН
-  Обозначение характерной точки границы
-  Граница части земельного участка, на которое накладывается обременение
-  Обозначение части земельного участка, на которое накладывается обременение
-  Обозначение охранной зоны

Каталог координат, м

№ точки границы	Координаты, м	
	X	Y
1	2	3
н1	511171.56	2251191.32
н2	511171.55	2251189.02
н3	511175.56	2251189.02
н4	511175.56	2251191.35
н1	511171.56	2251191.32

Система координат МСК-59

Описание границ смежных землепользователей:
от точки н1 до точки н2 земельный участок с кадастровым номером 59:32:5222201:85 (59:32:0000000:68)
от точки н2 до точки н3 земли общего пользования
от точки н3 до точки н1 земельный участок с кадастровым номером 59:32:5222201:85 (59:32:0000000:68)

Заявитель

 Михаил Н. В.

(подпись, расшифровка подписи)

Верно

МП для юридических лиц и индивидуальных предпринимателей

по договоренности